



Notice to **Mariners**

Avisos a los Navegantes / Mensual



No. **137**
Junio
2024



Ministerio de Defensa Nacional
Dirección General Marítima
Autoridad Marítima Colombiana
— Centro de Investigaciones Oceanográficas —
e Hidrográficas del Caribe



Créditos

Notice to Mariners / Avisos a los Navegantes

No. 137 / Junio 2024

Una publicación digital del Centro de Investigaciones Oceanográficas e Hidrográficas del Caribe (CIOH)

[Https://cioh.dimar.mil.co](https://cioh.dimar.mil.co)

Teléfono: +60 (5) 6517091

Cartagena, Colombia y la

Dirección General Marítima (Dimar)

[Https://www.dimar.mil.co](https://www.dimar.mil.co)

Teléfono: +60 (1) 220 0490 Bogotá, Colombia

Suboficial Jefe Jairo Hoyos Ochoa

Responsable Área de Náutica (SHN)

Mario Tapia Avilés

Responsable Avisos a los Navegantes (SHN)

Carlos Alberto Giraldo Lipeda

CPS. Ingeniero de Sistemas Área Náutica (SHN)

Ministerio de Defensa

Dirección General Marítima

Subdirección de Desarrollo Marítimo

COORDINACIÓN EDITORIAL

Área de Comunicaciones Estratégicas
(Acoes-Dimar)

Vicealmirante John Fabio Giraldo Gallo

Director General Marítimo (E)

Capitán de Navío Germán Augusto Escobar Olaya

Coordinador General Dimar

Capitán de Navío Mario Álex Cabezas Hinegroza

Subdirector de Desarrollo Marítimo

Capitán de Navío a José Andrés Díaz Ruíz

Director Centro de Investigaciones Oceanográficas e Hidrográficas del Caribe (CIOH)

EDITORIAL DIMAR

Fotografía

Archivo Fotográfico Dimar

Edición en línea: ISSN 2339-4773

CONTENIDOS

Capitán de Corbeta Diana Sánchez Reyes

Responsable del Servicio Hidrográfico Nacional (SHN)

Notice to Mariners / Avisos a los Navegantes por CIOH-Dimar se encuentra bajo una licencia Creative Commons Atribución- NoComercial- Compartirigual 4.0 Unported.

Avisos a los Navegantes / Notice to Mariners

Avisos a los Navegantes / Notice to Mariners es una publicación institucional del Centro de Investigaciones Oceanográficas e Hidrográficas del Caribe (CIOH) y la Dirección General Marítima (DIMAR). Es de carácter técnico, investigativo e informativo; emitido mensualmente y dirigido al sector marítimo, y a la comunidad científica y académica, en idioma español y en formato electrónico. La información y conceptos expresados en esta publicación deben ser utilizados por los interesados bajo su responsabilidad y criterio. Sin embargo, se entiende que cualquier divergencia con lo publicado es de interés del CIOH y de DIMAR, por lo que se agradece el envío de sus correspondientes sugerencias. Este producto intelectual cuenta con el ISSN 2339-4773 edición en línea; está protegido por el *Copyright* y cuenta con una política de acceso abierto para su consulta. Sus condiciones de reconocimiento, uso y distribución están definidas por el licenciamiento *Creative Commons* (CC), que expresa de antemano los derechos definidos por el CIOH y DIMAR.



CONTENIDO

ÍNDICE

PAG.

1. Información General.....	4
2. Avisos a los navegantes permanentes publicados del mes de junio de 2024.....	8
3. Descripción de avisos a los navegantes permanentes publicados del mes de junio de 2024.....	12
4. Cartas náuticas y publicaciones afectadas por los avisos a los navegantes permanentes publicados del mes de junio de 2024.....	13
5. Avisos temporales vigentes.....	14
6. Contactos.....	15

ÍNDICE DE TABLAS

Tabla I. Tipos de novedades en los avisos a los navegantes.....	4
Tabla II. Marcas de tope.....	6
Tabla III. Colores de las luces en las ayudas a la navegación.....	6
Tabla IV. Siglas, acrónimos y abreviaturas.....	7
Tabla V. Avisos a los navegantes permanentes del mes de junio de 2024.....	8
Tabla VI. Descripción de avisos a los navegantes permanentes publicados del mes de junio de 2024.....	12
Tabla VII. Cartas náuticas y publicaciones afectadas por los avisos a los navegantes permanentes publicados del mes de junio de 2024.....	13
Tabla VIII. Avisos temporales vigentes mar Caribe colombiano.....	14
Tabla IX. Avisos temporales vigentes Océano Pacífico colombiano.....	15

Recomendación

Llevar una relación con todos los números de las cartas en un libro registro de correcciones, junto a este número dejar una zona de varias líneas en las que se introduce (a lápiz) el número de aviso a los navegantes. Una vez corregido el aviso, se tacha (también a lápiz).

El motivo de escribir a lápiz es para que, al recibir una nueva edición de esa carta, se puedan borrar las correcciones que fueron tenidas en cuenta en la nueva edición.



1. Información general

Los Avisos a los Navegantes son notificaciones al navegante que le permite mantener su plan de navegación actualizado, con información de novedades y cambios presentados recientemente en las ayudas a la navegación, salvaguardando la seguridad de la vida humana en el mar, actualizándose las cartas y otros productos náuticos en el territorio nacional.

La Dirección General Marítima (Dimar), a través del Servicio Hidrográfico Nacional, que opera desde el Centro de Investigaciones Oceanográficas e Hidrográficas del Caribe (CIOH); es la entidad encargada de elaborar y publicar la Cartografía Náutica Nacional, y la autorizada para emitir los respectivos Avisos a los Navegantes, cumpliendo con el marco del derecho internacional en materia de tratados (OMI) SOLAS Capítulo V (Reglas 9 y 4) y conforme a lo estipulado en la normativa Nacional que señala el Decreto Ley 2324 de 1984, en concordancia con lo dispuesto en el Decreto 5057 de 2009, manteniendo los estándares internacionales de la Organización Hidrográfica Internacional (OHI), en los que se presenta una clara tipología, según sean sus características a saber:

Avisos Permanentes (P)

Informan un cambio permanente en las cartas o publicaciones afectadas, causadas por las estructuras y características, remoción definitiva, adición de nuevas ayudas y cambios en el fondo marino o línea de costa.

Avisos Temporales (T)

Informan novedades o alteraciones de naturaleza transitoria que se presentan físicamente en las ayudas a la navegación.

Avisos Generales (G)

Comunican toda la información o instrucción que por su naturaleza no altera un documento y advierten anticipadamente acontecimientos de cualquier tipo que van a producirse en la comunidad marítima, estos generalmente no implican correcciones a las cartas y publicaciones náuticas. Por esta razón no son descritos en esta publicación, también se utilizan para suministrar información de manera local o jurisdiccional de un puerto o área específica.

1.1 Tipos de novedades

Los términos que se aplican para los Avisos a los Navegantes fueron tomados de la publicación S-4 sección B-631.4. Los términos para los Avisos a los Navegantes que sigan con un asterisco (*) fueron complementados del manual conjunto OMI/OHI/OMM.

Tabla I. Tipos de novedades en Avisos a los Navegantes.

Novedad	Descripción
Insertar	Se usa para añadir nueva información: un nuevo elemento o una nueva característica de un elemento existente (por ejemplo, añadir un AIS a una boya existente).
	Nueva Luz y/o ayuda.
	Luz y/o ayuda puesta en servicio.
	La autorizada y exacta localización de una ayuda a la navegación.
	Corresponde a la adición de una nueva ayuda, bien sea flotante o en tierra, nuevos naufragios, nuevas profundidades, nuevas áreas de fondeo, áreas pesca, áreas cuarentena, pilotos prácticos, obstrucciones, cables submarino etc.
Modificada	Para incluir datos nuevos, o bien cuando un elemento previamente existente se haya desplazado a una posición lejana de tal forma que no sea apropiado emplear "MOVER" en cuyo caso previamente se habrá "SUPRIMIDO" de su posición anterior.
	Cuando la característica o la estructura de cualquier ayuda ha sido alterada sin cambiar el tipo de ayuda, situación o posición.
	Modificación PERMANENTE de la apariencia (cuerpo y/o luz). El aviso a los navegantes se publica especificando si fue afectada la luz, el cuerpo se da por entendido. Ejemplo "Luz modificada"



Tabla I. Tipos de novedades en los Avisos a los Navegantes.

Novedad	Descripción
Suprimir	Cuando se ha eliminado una ayuda definitivamente.
	El aviso a los navegantes se publica especificando si fue afectada la luz, el cuerpo se da por entendido. Ejemplo "Suprimir luz".
	Cuando un elemento haya desaparecido o haya cambiado de posición, de tal forma que no sea apropiado usar sover.
	Cuando una ayuda flotante ha sido totalmente eliminada de su posición y no es reemplazada por otra ayuda similar, pero se tiene previsto en el futuro reemplazarla.
	Cuando una luz está apagada a causa de un fallo en su equipo u otra circunstancia no intencionada o deliberada y se tiene la intención de reestablecer su normalidad tan pronto como sea posible.
Mover	Cuando se hace un cambio de posición de una ayuda sin cambiar el tipo de ayuda o situación.
	Cuando un elemento, cuyas características o descripción permanezcan iguales, se desplace a una posición próxima. Por ejemplo, una baliza que se traslada del extremo de un pantalán al de otro adyacente de mayor longitud. Se usa cuando un elemento de punto se ha movido una corta distancia, pero sin cambiar sus datos asociados. Si la distancia del movimiento es mayor de unos 30 mm (a la escala de la carta), puede ser mejor usar 'insertar' o 'suprimir'.
Fuera de posición	Boya o buque-faro que no está en la posición que figura en la carta.
	Cuando una ayuda flotante está a la deriva, perdida o fuera de posición y se intenta reemplazarla tan pronto como sea posible.
Sustituída	Cuando una ayuda está temporalmente retirada o fuera de posición y otra ayuda de diferente tipo o características esta inmediatamente colocada en la misma posición.
	Cuando un elemento reemplaza a uno existente. Por ejemplo, una boya lateral de babor es sustituida por una de canal preferente a estribor.
Flasheo Irregular *	Cuando una ayuda de cualquier tipo no está mostrando sus características correctas y se intenta restaurar a su situación normal tan pronto como sea posible.
Luz potencia reducida *	Cuando una ayuda de cualquier tipo no opera con la potencia correcta, pero está mostrando la característica correcta y se intenta restaurar tan pronto sea posible.
Dañado*	Usada solo para daños graves donde hay una significativa pérdida de funcionalidad.
Destruída*	Cualquier tipo de ayuda que ha sido dañada hasta el extremo de no usarse ya como ayuda a la navegación, aunque queden restos de su estructura.
Nuevas ediciones de cartas náuticas	Reporte de nuevas ediciones de cartas náuticas.
A la deriva	Utilizada para reporte de novedades de cualquier artefacto o embarcaciones en esta condición. Se debería incluir siempre el día y la hora del último informe de situación.
Dragado	Cuando se están desarrollando trabajos de dragados.
	En la descripción del aviso a los navegantes se especificará si es relimpia o es dragado.
Cable submarino	Instalación o novedades con los cables submarinos
Ejercicios navales	Ejercicios propios navales
Operación marítima	Para cualquier operación sin términos que no estén especificados. Ejemplo: Utilizada para reportes de naves o flotas en alguna actividad no identificada.











En esta publicación solo serán descritos los avisos a los navegantes de carácter permanentes (P), que permiten la modificación de la cartografía náutica Nacional y los avisos temporales (T) que aun se encuentren vigentes.



1.2 Marcas de tope.

Simbología para las marcas de tope:

Tabla II. Marcas de tope.

Símbolo	Significado
	Cono rojo con vértice hacia arriba. (Lateral estribor)
	Cilindro vertical verde. (Lateral babor).
	Esfera roja. (Aguas seguras).
	Un aspa amarilla 'X'. (Marca especial).
	Nuevo peligro.
	Dos esferas negras. (Peligro aislado).
	Conos superpuestos vértices hacia arriba. (Cardinal norte).
	Conos superpuestos vértices hacia abajo. (Cardinal sur).
	Conos superpuestos opuestos por sus bases. (Cardinal este).
	Conos superpuestos opuestos por sus bases. (Cardinal oeste).

1.3 Colores de las luces.

Identificación de el color de las luces en las ayudas a la navegación:

Tabla III. Colores de las luces.

Ítem		Color
W		Blanca
R		Rojo
G		Verde
Bu		Azul
Vi		Violeta
Y		Amarillo
Y	Or	Naranja
Y	Am	Ámbar



1.4 Siglas, acrónimos y abreviaturas.

Siglas, acrónimos y abreviaturas utilizadas en esta publicación:

Tabla IV. Siglas, acrónimos y abreviaturas.

Sigla /acrónimo/ Abreviatura	Significado
AIS	Sistema de Identificación Automática
CIOH	Centro de Investigaciones Oceanográficas e Hidrográficas del Caribe
Dimar	Dirección General Marítima
Cardinal N	Cardinal norte
Cardinal E	Cardinal este
Cardinal S	Cardinal sur
Cardinal W	Cardinal oeste
Dir	Direccional
E	Este
F	Fija
FFI	Fija y destello
(hor)	Dispuestas horizontalmente
IQ	Centellantes interrumpidos
Iso	Isofase
Lat	Latitud
LFI	Destello largo
Long	Longitud
m	metros
Mn	Milla náutica
Mo	Señal código Morse
N	Norte
NE	Noreste
Oc	Ocultaciones y grupo de ocultaciones
ODAS	Sistema de adquisición de datos oceanográficos
OHI	Organización Hidrográfica Internacional
Q	Centellantes rapidos
Ra	Estacion radar
Racon	Baliza respondedora de radar
s	Segundos
S	Sur
SE	Sureste
SW	Suroeste
P	Aviso de carácter Permanente
T	Aviso de carácter Temporal
G	Aviso de carácter General
MCC.	Mar Caribe colombiano
OPC.	Océano Pacífico colombiano
SEMAC.	Señalización Marítima del Caribe
SEMAP.	Señalización Marítima del Pacífico
SEMAB.	Señalización Marítima de Barranquilla



2. Avisos a los navegantes permanentes publicados en el mes de junio de 2024

Tabla V. Avisos a los Navegantes permanentes del mes de junio de 2024.

Aviso No.	Ítem No.	Carácter.	Ubicación	Nombre	Tipo de novedad	Posición (WGS-84)	Destello (D) Período (P)	Altura (m) Alcance (Mn)	Color/Forma	Marca de tope	Estado	Cartas Afectadas
160	1	P	OPC. Canal de Tumaco	Boya 10	Insertar	1°50.6400' N, 78°43.5467' W	Q R 1s	3m 5mn	Rojo Boya pilar		Cancela novedad No. 2 del aviso 114 del año 2024	770
162	1	P	MCC. Bahía Turbo	Boya 4	Insertar	8°3.8750' N, 76°44.0406' W	FI R 3s	3m 5mn	Rojo Boya pilar		Cancela novedad No. 1 del aviso 126 del año 2024	625, 860
163	1	P	MCC. Bahía Sapzurro	Boya 2	Insertar	8°39.5840' N, 77°21.7290' W	FI R 3s	3m 5mn	Rojo Boya pilar		Cancela novedad No. 1 del aviso 122 del año 2024	280
	2	P	MCC. Bahía Sapzurro	Faro Cabo Tiburón	Insertar luz	8°40.4600' N, 77°21.5100' W	FI (3) W 15s	104m 12mn	Rojo con bandas blancas Torre metálica	-----	Cancela novedad No. 1 del aviso 138 del año 2024	008, 024, 412, 879, 007, 280, 005
164	1	P	MCC. Bahía Capurganá	Boya cardinal este	Insertar	8°38.3850' N, 77°20.5090' W	Q (3) W 10s	3m 5mn	Negro con una banda ancha horizontal amarilla Boya pilar		Cancela novedad No. 1 del aviso 061 del año 2024	280
166	1	P	MCC. Aproximación a Santa Marta, Puerto Zúñiga	Boya 5B	Insertar luz	11°5.1544' N, 74°16.1570' W	FI G 3s	4m 5mn	Verde Boya pilar		Cancela novedad No. 1 del aviso 165 del año 2024	246
167	1	P	MCC. Puerto Velero	Boya 1	Mover	10°55.5840' N, 75°3.5590' W	FI G 3s	4m 5mn	Verde Boya pilar	-----		822
	2	P	MCC. Puerto Velero	Boya 2	Mover	10°55.5320' N, 75°3.5330' W	FI R 3s	4m 5mn	Rojo Boya pilar	-----		822
	3	P	MCC. Puerto Velero	Boya de aguas seguras	Mover	10°55.3460' N, 75°3.9390' W	Iso W 4s	4m 5mn	Rojo con franjas Blancas verticales Boya pilar	-----		613, 822
171	1	P	MCC. Bahía de Cartagena	Boya 37	Insertar luz	10°23.7900' N, 75°32.4010' W	FI G 3s	4m 5mn	Verde Boya pilar		Cancela novedad No. 1 del aviso 170 del año 2024	261, 262
173	1	P	MCC. Golfo de Urabá	Carta Náutica 412	Nueva edición	-----	-----	-----	-----	-----		412
177	1	P	MCC. Aproximación Península de la Guajira	Obstrucción	Insertar	12°47.0000' N, 71°34.0000' W	-----	-----	-----	-----		040, 007, 026, 005
179	1	P	MCC. Cartagena, Bahía de las Animas	Boya 51	Insertar luz	10°24.9100' N, 75°32.8600' W	FI G 3s	3m 5mn	Verde Boya pilar		Cancela novedad No. 2 del aviso 170 del año 2024	261, 262



Tabla V. Avisos a los Navegantes permanentes del mes de junio de 2024.

Aviso No.	Ítem No.	Carácter.	Ubicación	Nombre	Tipo de novedad	Posición (WGS-84)	Destello (D) Periodo (P)	Altura (m) Alcance (Mn)	Color/Forma	Marca de tope	Estado	Cartas Afectadas
180	1	P	OPC. Bahía de Buenaventura	Área de fondeo CPO1H	Modificar	3°49.6640' N, 77°20.5830' W	-----	-----	-----	-----	-----	154
						3°49.6640' N, 77°19.0000' W						
						3°48.3610' N, 77°19.0000' W						
						3°48.3460' N, 77°20.5840' W						
181	1	P	MCC. Bahía de Cartagena	Área de fondeo Brovo	Modificar	10°16.9510' N, 75°34.0930' W	-----	-----	-----	-----	-----	261, 262
						10°17.3130' N, 75°33.9690' W						
						10°17.4810' N, 75°34.0450' W						
						10°17.4830' N, 75°34.3370' W						
182	1	P	MCC. Bahía de Cartagena	Área de Fondeo CP05-A.	Modificar	10°19.5880' N, 75°31.1790' W	-----	-----	-----	-----	-----	261, 262
						10°19.5900' N, 75°31.5780' W						
						10°19.2250' N, 75°32.3670' W						
						10°18.9830' N, 75°32.3670' W						
						10°18.9830' N, 75°31.8500' W						
	2	P	MCC. Bahía de Cartagena	Área de Fondeo CP05-C	Modificar	10°17.7880' N, 75°33.3000' W	-----	-----	-----	-----	-----	261, 262
						10°18.2190' N, 75°33.2360' W						
						10°18.7030' N, 75°33.3150' W						
						10°18.8580' N, 75°33.9420' W						
						10°18.4330' N, 75°34.2670' W						
10°18.0330' N, 75°34.2670' W												
183	1	P	MCC. Archipiélago de San Andrés, Providencia y Santa Catalina	Faro Low Cay	Insertar luz	13°31.5277' N, 81°20.3143' W	Fl (4) W 15s	20m 12mn	Rojo con bandas blancas Cilíndrica	-----	Cancela novedad No. 2 del aviso 049 del año 2024	008, 021, 415, 007, 005



Tabla V. Avisos a los Navegantes permanentes del mes de **junio** de 2024.

Aviso No.	Ítem No.	Carácter.	Ubicación	Nombre	Tipo de novedad	Posición (WGS-84)	Destello (D) Período (P)	Altura (m) Alcance (Mn)	Color/Forma	Marca de tope	Estado	Cartas Afectadas
184	1	P	MCC. Puerto Bolívar	Área de Fondeo CPI4-ALFA.	Modificar	12°19.7110' N, 71°59.5020' W 12°17.2110' N, 71°59.5020' W 12°17.2110' N, 72°2.0020' W 12°19.7110' N, 72°2.0020' W	-----	-----	-----	-----	-----	229, 603
	2	P	MCC. Puerto Bolívar	Área de Cuarentena CPI4-BRAVO.	Modificar	12°18.5850' N, 72°2.9930' W 12°17.0850' N, 72°2.9930' W 12°17.0850' N, 72°3.9930' W 12°18.5850' N, 72°3.9930' W	-----	-----	-----	-----	-----	603
	3	P	MCC. Puerto Bolívar	Área de Fondeo CPI4-GOLFO Cruceros	Modificar	12°12.0680' N, 72°9.9370' W 12°11.5050' N, 72°9.9370' W 12°11.5050' N, 72°10.2940' W 12°12.0680' N, 72°10.2940' W	-----	-----	-----	-----	-----	231, 603
185	1	P	MCC. Rihacha	Área de Fondeo CP06.	Modificar	11°39.0500' N, 72°55.0000' W 11°36.5500' N, 72°55.0000' W 11°36.5500' N, 72°57.0000' W 11°39.0500' N, 72°57.0000' W	-----	-----	-----	-----	-----	237
	2	P	MCC. Rihacha	Área de Cuarentena CP06	Modificar	11°37.4170' N, 72°59.0000' W 11°36.4170' N, 72°59.0000' W 11°36.4170' N, 73°0.0000' W 11°37.4170' N, 73°0.0000' W	-----	-----	-----	-----	-----	237



Tabla V. Avisos a los Navegantes permanentes del mes de junio de 2024.

Aviso No.	Ítem No.	Carácter.	Ubicación	Nombre	Tipo de novedad	Posición (WGS-84)	Destello (D) Período (P)	Altura (m) Alcance (Mn)	Color/Forma	Marca de tope	Estado	Cartas Afectadas
186	1	P	MCC. Puerto Zúñiga	Área de Fondeo CP04-ALFA	Modificar	11°8.0250' N, 74°16.6190' W 11°7.8260' N, 74°15.6780' W 11°6.0470' N, 74°17.4530' W 11°6.4910' N, 74°18.5030' W	-----	-----	-----	-----	-----	246, 611
	2	P	MCC. Puerto Zúñiga	Área de Fondeo CP04-BRAVO - Cuarentena	Modificar	11°6.3960' N, 74°24.4030' W 11°5.4060' N, 74°24.4030' W 11°5.4060' N, 74°26.1790' W 11°6.3960' N, 74°26.1790' W	-----	-----	-----	-----	-----	246, 611
	3	P	MCC. Puerto Zúñiga	Área de Fondeo CP04-GOLFO Inspección Subacuática	Modificar	11°10.3760' N, 74°14.5720' W 11°9.9670' N, 74°14.4830' W 11°9.9050' N, 74°14.7700' W 11°10.3170' N, 74°14.8500' W	-----	-----	-----	-----	-----	246, 611
187	1	P	MCC. Bahía Portete	Carta Náutica 805	Nueva edición		-----	-----	-----	-----	-----	805
188	1	P	MCC. Bahía de Santa Marta	Área de Fondeo CP04-ECHO	Modificar	11°14.7300' N, 74°13.3300' W 11°14.3800' N, 74°13.3300' W 11°13.9400' N, 74°14.3000' W 11°14.7300' N, 74°14.3000' W	-----	-----	-----	-----	-----	804
	2	P	MCC. Bahía de Santa Marta	Punto de embarque piloto práctico	Modificar	11°14.5000' N, 74°14.5000' W	-----	-----	-----	-----	-----	804
189	1	P	MCC. Isla de San Andrés	Área de fondeo CP07-"A" (Yates)	Modificar	12°34.7400' N, 81°41.7680' W 12°34.6530' N, 81°41.6910' W 12°34.5720' N, 81°41.7840' W 12°34.6620' N, 81°41.8580' W	-----	-----	-----	-----	-----	880
	2	P	MCC. Isla de San Andrés	Punto de embarque piloto práctico	Modificar	12°32.0000' N, 81°41.3000' W	-----	-----	-----	-----	-----	201, 880



3. Descripción de avisos a los navegantes permanentes publicados en el mes de junio de 2024.

Tabla VI. Descripción de avisos a los navegantes permanentes publicados del mes de **junio** de 2024.

Aviso No.	Ítem	Descripción
134	1	Características de la luz: Fl. 0.4s, Oc. 0.6s
160	1	Características de la luz: Fl. 0.5s, Oc. 0.5s.
162	1	Características de la luz: Fl. 0.5s, Oc. 2.5s.
163	1	Características de la luz: Fl. 0.5s, Oc. 2.5s.
	2	Características de la luz: Fl. 0.5s, Oc. 1.5s, Fl. 0.5s, Oc. 1.5s, Fl. 0.5s, Oc. 10.5s.
164	1	Características de la luz: Fl. 0.3s, Oc. 0.7s, Fl. 0.3s, Oc. 0.7s, Fl. 0.3s, Oc. 7.7s.
166	1	Características de la luz: Fl.0.5s, Oc. 2.5s
167	1	Características de la luz: Fl.0.5s, Oc. 2.5s
	2	Características de la luz: Fl.0.5s, Oc. 2.5s
	3	Características de la luz: Fl.2s, Oc. 2s
171	1	Características de la luz: Fl. 0.5s, Oc.2.5s
173	1	La Dirección General Marítima pone a disposición del Gremio Marítimo la nueva edición de la siguiente carta náutica: Número: 412 Nombre: Golfo de Urabá Edición: 5ta. Ed. junio de 2024 Escala: 1:100.000 Actualizado hasta aviso a navegantes 168/2024.
177	1	Profundidad de 696 metros.
179	1	Características de la luz: Fl. 0.5s Oc. 2.5s
180	1	Acuerdo Resolución número 0403-2024 MD-DIMAR-GRUCOG 10 de mayo de 2024, se modifica área de fondeo CP01 H en la bahía de Buenaventura.
181	1	Se modifica área de Fondeo Bravo en la bahía de Cartagena.
182	1	Acuerdo Resolución número 0403-2024 MD-DIMAR-GRUCOG 10 de mayo de 2024, se modifica área de Fondeo CP05-A en la bahía de Cartagena.
	2	Acuerdo Resolución número 0403-2024 MD-DIMAR-GRUCOG 10 de mayo de 2024, se modifica área de Fondeo CP05-C en la bahía de Cartagena.
183	1	Características de la luz: Fl. 1s, Oc. 2s, Fl. 1s, Oc. 2s, Fl. 1s, Oc. 2s, Fl. 1s, Oc. 5s.
184	1	Acuerdo Resolución número 0403-2024 MD-DIMAR-GRUCOG 10 de mayo de 2024, se modifica área de Fondeo CP14-ALFA en Puerto Bolívar.
	2	Acuerdo Resolución número 0403-2024 MD-DIMAR-GRUCOG 10 de mayo de 2024, se modifica área de Cuarentena CP14-BRAVO en Puerto Bolívar.
	3	Acuerdo Resolución número 0403-2024 MD-DIMAR-GRUCOG 10 de mayo de 2024, se modifica área de Fondeo CP14-GOLFO Cruceros en Puerto Bolívar.



Tabla VI. Descripción de avisos a los navegantes permanentes publicados del mes de **junio** de 2024.

Aviso No.	Ítem	Descripción
185	1	Acuerdo Resolución número 0403-2024 MD-DIMAR-GRUCOG 10 de mayo de 2024, se modifica área de Fondeo CP06 en Riohacha.
	2	Acuerdo Resolución número 0403-2024 MD-DIMAR-GRUCOG 10 de mayo de 2024, se modifica área de Cuarentena CP06 en Riohacha.
186	1	Acuerdo Resolución número 0403-2024 MD-DIMAR-GRUCOG 10 de mayo de 2024, se modifica área de Fondeo CP04-ALFA en Puerto Zúñiga.
	2	Acuerdo Resolución número 0403-2024 MD-DIMAR-GRUCOG 10 de mayo de 2024, se modifica área de Fondeo CP04-BRAVO - Cuarentena en Puerto Zúñiga.
	3	Acuerdo Resolución número 0403-2024 MD-DIMAR-GRUCOG 10 de mayo de 2024, se modifica área de Fondeo CP04-GOLFO Inspección Subacuática en Puerto Zúñiga.
187	1	La Dirección General Marítima pone a disposición del Gremio Marítimo la nueva edición de la siguiente carta náutica: Número: 805 Nombre: Canal de acceso a Bahía Portete Edición: 2da. Ed. junio de 2024 Escala: 1:10.000 Actualizado hasta aviso a navegantes 168/2024.
188	1	Acuerdo Resolución número 0403-2024 MD-DIMAR-GRUCOG 10 de mayo de 2024, se modifica área de Fondeo CP04-ECHO en la Bahía de Santa Marta.
	2	Acuerdo Resolución número 0403-2024 MD-DIMAR-GRUCOG 10 de mayo de 2024, se modifica Punto de embarque piloto práctico en aproximación a la bahía de Santa Marta. Punto de embarque localizado a mil cuatrocientos metros (1.400 m) al suroeste de la isla El Morro.
189	1	Acuerdo Resolución número 0403-2024 MD-DIMAR-GRUCOG 10 de mayo de 2024, se modifica área de fondeo CP07-"A" (Yates) en la isla de San Andrés.
	2	Acuerdo Resolución número 0403-2024 MD-DIMAR-GRUCOG 10 de mayo de 2024, se modifica Punto de embarque piloto práctico en aproximación la Isla de San Andrés.

4. Cartas náuticas y publicaciones afectadas por los avisos a los navegantes permanentes del mes de junio de 2024.

Tabla VII. Cartas náuticas y publicaciones afectadas por los avisos a los navegantes permanentes del mes de **junio** de 2024.

No. Carta	Nombre	Edición	Escala I:	Avisos No.
005	El Gran Caribe Colombiano	5ta. Ed. 2021	500.000	163, 177, 183
007	El Gran Caribe	6ta. Ed. 2020	3.000.000	163, 177, 183
008 INT 4025	Cabo Gracias a Dios a Santa Marta	6ra. Ed. 2018	1.200.000	163, 183
021 INT 4124	Cabo Gracias a Dios a Isla de San Andrés	2da. Ed. 2018	400.000	183
024 INT 4118	Archipiélago de San Blas a Bahía de Cartagena	3ra. Ed. 2020	300.000	163
026 INT 4114	Santa Marta a Punta Gallinas	3ra. Ed. 2021	300.000	177
040	Península de la Guajira	2da. Ed. 2009	250.000	177
154	Bahía de Buenaventura (Bahía externa)	6ta. Ed. 2024	25.000	180
201	Isla de San Andrés	6ta. Ed. 2022	25.000	189
229	Bahía Portete	5ta. Ed. 2019	25.000	184
231	Cabo de la Vela	1ra. Ed. 2000	25.000	184
237	Riohacha	1ra. Ed. 2021	25.000	185
246	Puerto Zúñiga	2da. Ed. 2023	20.000	186
261	Bahía de Cartagena	11va. Ed. 2023	25.000	171, 179, 181, 182



Tabla VII. Cartas náuticas y publicaciones afectadas por los avisos a los navegantes permanentes del mes de **junio** de 2024.

No. Carta	Nombre	Edición	Escala I:	Avisos No.
262	Bahía de Cartagena	5ta. Ed. 2023	15.000	171, 179, 181, 182
280	Cabo Tiburón a Isla Terrón de Azúcar	3ra. Ed. 2021	25.000	163, 164
412	Golfo de Urabá	5ta. Ed. 2019	100.000	163, 173
415	Islas de Providencia y Santa Catalina	3ra. Ed. 2017	100.000	183
603	Aproximación a Bahía Portete	4ta. Ed. 2015	50.000	184
611	Ciénaga a Isla Aguja	3ra. Ed. 2017	50.000	186
613	Golfo de Urabá	4ta. Ed. 2019	100.000	167
625	Bahía Colombia	4ta. Ed. 2023	35.000	162
770	Punta Gigantes a Punta Canoas	4ta. Ed. 2023	50.000	160
804	Puerto de Tumaco	9na. Ed. 2023	10.000	188
805	Bahía Turbo	2da. Ed. 2023	7.500	187
822	Ensenada Trebal (Puerto Velero)	2da. Ed. 2022	10.000	167
860	Bahía Turbo	2da. Ed. 2023	7.500	162
879	Bahía de Sapzurro	3ra. Ed. 2019	5.000	163
880	Puerto de San Andrés	2da. Ed. 2022	7.500	189

5. Avisos temporales vigentes

5.1 Mar Caribe colombiano

Tabla VIII. Avisos temporales vigentes mar Caribe colombiano.

Aviso No.	Fecha de la Novedad	Ubicación	Nombre	Novedad	Fuente
002	09/01/2024	Bahía Portete, Puerto Nuevo	Boya 14	Fuera de posición.	SEMAC
049	14/02/2024	Archipiélago de San Andrés, Providencia y Santa Catalina	Faro Quitasueño norte	Suprimir luz	SEMAC
049	14/02/2024	Archipiélago de San Andrés, Providencia y Santa Catalina	Faro Low Cay	Suprimir luz	SEMAC
061	21/02/2024	Golfo de Urabá, Capurganá	Boya cardinal este	Suprimir	SEMAC
065	26/02/2024	Isla de San Andrés	Boya de peligro aislado	Suprimir luz	SEMAC
092	03/04/2024	Puerto Bolívar	Boya 15	Suprimir	SEMAC
093	04/04/2024	Isla de San Andrés	Boya 1	Suprimir	SEMAC
104	13/04/2024	Aproximación a Bahía de Cartagena, bajo de Salmedina	Boya cardinal Salmedina oeste	Suprimir	SEMAC
108	14/04/2024	Bahía de Cartagena	Boya Especial Soc. Mardique S.A.	Insertar	SEMAC
110	16/04/2024	Isla de Providencia	Boya 6	Suprimir luz	SEMAC
111	16/04/2024	Isla Cayos de Roncador	Faro Isla Cayos de Roncador	Suprimir luz	SEMAC
115	17/04/2024	Bahía de Cartagena	Boya No.8 Puerto Bahía	Suprimir luz	SEMAC
117	18/04/2024	Isla de San Andrés	Boya 2	Fuera de posición.	SEMAC



Tabla VIII. Avisos temporales vigentes mar Caribe colombiano.

Aviso No.	Fecha de la Novedad	Ubicación	Nombre	Novedad	Fuente
143	16/05/2024	Aproximación a Bahía de Cartagena	Boya cardinal Salmedina sur	Suprimir	SEMAC
161	03/06/2024	Isla de San Andrés	Boya de Aguas Seguras	Suprimir	SEMAC
161	03/06/2024	Isla de San Andrés	Boya 3	Suprimir luz	SEMAC
169	13/06/2024	Bahía de Cartagena	Boya Especial Flotilla de Submarinos BNI	Suprimir	SEMAC
174	21/06/2024	Bahía de Cartagena, Sociedad Portuaria Regional Cartagena (SPRC)	Boya No.05 SP. Dique S.A.	Suprimir	SEMAC
178	25/06/2024	Bahía de Cartagena, Sociedad Portuaria Puerto Bahía S.A.	Boya 7	Suprimir luz	SEMAC

5.2 Océano Pacífico colombiano

Tabla IX. Avisos temporales vigentes Océano Pacífico colombiano.

Aviso No.	Fecha de la Novedad	Ubicación	Nombre	Novedad	Fuente
014	16/01/2024	Bahía Solano	Boya cardinal norte	Suprimir	SEMAP
071	01/03/2024	Bahía de Buenaventura	Luz de sector Arrieral 1	Suprimir luz	SEMAP
102	11/04/2024	Isla Carauma a Punta Mulatos, sector Bazán	Boya 1	Suprimir luz	SEMAP
116	17/04/2024	Bocana de Amarales	Boya 2	Suprimir luz	SEMAP
132	08/05/2024	Timbiquí	Boya de aguas seguras	Fuera de posición.	SEMAP
137	09/05/2024	Buenaventura	Boya de amarre No.3 Comercializadora RS S.A.S.	Suprimir luz	SEMAP
147	24/05/2024	Bahía de Buenaventura, canal de acceso a TCBUEN S.A.	Boya 33	Fuera de posición.	SEMAP
150	27/05/2024	Guapi	Obstrucción	Adicionar	SEMAP
154	29/05/2024	Bahía de Buenaventura	Boya 22	Fuera de posición.	SEMAP
159	31/05/2024	Sanquianga	Boya de aguas seguras	Fuera de posición.	SEMAP
175	22/06/2024	Arusí	Boya de aguas seguras	Suprimir luz	SEMAP

6. Contactos

Para una mayor descripción acerca de los avisos a los navegantes publicados, consulte el sitio web del CIOH-Dimar: <https://cioh.dimar.mil.co/index.php/es/areas-del-conocimiento/hidrografia/arhid-productos-y-servicios/avisos-a-los-navegantes-hidrografia-2/indice-general-avisos-a-los-navegantes>

Comentarios, información y sugerencias:

En caso de reporte de novedades, sugerencias para avisos a los navegantes pueden escribir al correo electrónico: nautica@dimar.mil.co







**Ministerio de Defensa Nacional
Dirección General Marítima**

Centro de Investigaciones Oceanográficas
e Hidrográficas del Caribe

Cartagena de Indias, D.T. y C.

Phone: +57 (605) 669 4465

www.dimar.mil.co

[Http://cioh.dimar.mil.co](http://cioh.dimar.mil.co)



@DimarColombia