



Notice to **Mariners**

Avisos a los Navegantes / Anual



2024



Ministerio de Defensa Nacional
Dirección General Marítima
Autoridad Marítima Colombiana
— Centro de Investigaciones Oceanográficas
e Hidrográficas del Caribe



Créditos

Notice to Mariners/Avisos a los Navegantes

Anual 2024

Una publicación digital del Centro de Investigaciones Oceanográficas e Hidrográficas del Caribe (CIOH)

<https://cioh.dimar.mil.co>

Cartagena, Colombia y la

Dirección General Marítima (DIMAR)

<https://www.dimar.mil.co>

Teléfono: +57 (601) 220 0490

Bogotá, Colombia

Suboficial Jefe Jairo Hoyos Ochoa

Responsable Área de Náutica (SHN)

Mario Tapia Avilés

Responsable Avisos a los Navegantes (SHN)

Carlos Alberto Giraldo Lipeda

CPS. Ingeniero de Sistemas Área Náutica (SHN)

Ministerio de Defensa

Dirección General Marítima

Subdirección de Desarrollo Marítimo

Vicealmirante John Fabio Giraldo Gallo

Director General Marítimo (E)

Capitán de Navío Germán Augusto Escobar Olaya

Coordinador General DIMAR

Capitán de Navío Mario Álex Cabezas Hinestroza

Subdirector de Desarrollo Marítimo

Capitán de Navío Alexis Grattz Bonilla

Director Centro de Investigaciones Oceanográficas e Hidrográficas del Caribe (CIOH)

CONTENIDOS

Capitán de Corbeta Diana Sánchez Reyes

Responsable del Servicio Hidrográfico Nacional (SHN)

COORDINACIÓN EDITORIAL

Área de Comunicaciones Estratégicas
(Acoes-DIMAR)

EDITORIAL DIMAR

Fotografía

Archivo Fotográfico DIMAR

Edición en línea: ISSN 2339-4773

Notice to Mariners/Avisos a los Navegantes por CIOH-DIMAR se encuentra bajo una licencia Creative Commons Atribución-NoComercial- Compartirigual 4.0 Unported.

Avisos a los Navegantes/Notice to Mariners

Avisos a los Navegantes/Notice to Mariners es una publicación institucional del Centro de Investigaciones Oceanográficas e Hidrográficas del Caribe (CIOH) y la Dirección General Marítima (DIMAR). Es de carácter técnico, investigativo e informativo; emitido mensualmente y dirigido al sector marítimo, y a la comunidad científica y académica, en idioma español y en formato electrónico. La información y conceptos expresados en esta publicación deben ser utilizados por los interesados bajo su responsabilidad y criterio. Sin embargo, se entiende que cualquier divergencia con lo publicado es de interés del CIOH y de DIMAR, por lo que se agradece el envío de sus correspondientes sugerencias. Este producto intelectual cuenta con el ISSN 2339-4773 edición en línea; está protegido por el *Copyright* y cuenta con una política de acceso abierto para su consulta. Sus condiciones de reconocimiento, uso y distribución están definidas por el licenciamiento *Creative Commons* (CC), que expresa de antemano los derechos definidos por el CIOH y DIMAR.



CONTENIDO

ÍNDICE	PAG.
1. Información General.....	5
2. Avisos a los navegantes permanentes publicados en el año 2024	9
3. Descripción de avisos a los navegantes permanentes publicados en el año 2024	26
4. Cartas náuticas y publicaciones afectadas por los avisos a los navegantes permanentes publicados en el año 2024	36
5. Avisos temporales vigentes.....	42
6. Contactos.....	43

ÍNDICE DE TABLAS

Tabla I. Tipos de novedades en los avisos a los navegantes.....	5
Tabla II. Marcas de tope.....	7
Tabla III. Colores de las luces en las ayudas a la navegación.....	7
Tabla IV. Siglas, acrónimos y abreviaturas.....	8
Tabla V. Avisos a los navegantes permanentes del mes de enero de 2024	9
Tabla VI. Avisos a los navegantes permanentes del mes de febrero de 2024	10
Tabla VII. Avisos a los navegantes permanentes del mes de marzo de 2024	11
Tabla VIII. Avisos a los navegantes permanentes del mes de abril de 2024	12
Tabla IX. Avisos a los navegantes permanentes del mes de mayo de 2024	13
Tabla X. Avisos a los navegantes permanentes del mes de junio de 2024	15
Tabla XI. Avisos a los navegantes permanentes del mes de julio de 2024	19
Tabla XII. Avisos a los navegantes permanentes del mes de agosto de 2024	21
Tabla XIII. Avisos a los navegantes permanentes del mes de septiembre de 2024	22
Tabla XIV. Avisos a los navegantes permanentes del mes de octubre de 2024	23
Tabla XV. Avisos a los navegantes permanentes del mes de noviembre de 2024	23
Tabla XVI. Avisos a los navegantes permanentes del mes de diciembre de 2024	25

ÍNDICE DE TABLAS

PAG.

Tabla XXVII. Descripción de avisos a los navegantes permanentes publicados del mes de enero de 2024.....	26
Tabla XXVIII. Descripción de avisos a los navegantes permanentes publicados del mes de febrero de 2024.....	27
Tabla XIX. Descripción de avisos a los navegantes permanentes publicados del mes de marzo de 2024.....	28
Tabla XX. Descripción de avisos a los navegantes permanentes publicados del mes de abril de 2024.....	28
Tabla XXI. Descripción de avisos a los navegantes permanentes publicados del mes de mayo de 2024.....	29
Tabla XXII. Descripción de avisos a los navegantes permanentes publicados del mes de junio de 2024.....	30
Tabla XXIII. Descripción de avisos a los navegantes permanentes publicados del mes de julio de 2024.....	32
Tabla XXIV. Descripción de avisos a los navegantes permanentes publicados del mes de agosto de 2024.....	33
Tabla XXV. Descripción de avisos a los navegantes permanentes publicados del mes de septiembre de 2024.....	33
Tabla XXVI. Descripción de avisos a los navegantes permanentes publicados del mes de octubre de 2024.....	34
Tabla XXVII. Descripción de avisos a los navegantes permanentes publicados del mes de noviembre de 2024.....	35
Tabla XXVIII. Descripción de avisos a los navegantes permanentes publicados del mes de diciembre de 2024.....	36
Tabla XXIX. Cartas náuticas y publicaciones afectadas por los avisos a los navegantes permanentes publicados del mes de enero de 2024.....	36
Tabla XXX. Cartas náuticas y publicaciones afectadas por los avisos a los navegantes permanentes publicados del mes de febrero de 2024.....	37
Tabla XXXI. Cartas náuticas y publicaciones afectadas por los avisos a los navegantes permanentes publicados del mes de marzo de 2024.....	37
Tabla XXXII. Cartas náuticas y publicaciones afectadas por los avisos a los navegantes permanentes publicados del mes de abril de 2024.....	37
Tabla XXXIII. Cartas náuticas y publicaciones afectadas por los avisos a los navegantes permanentes publicados del mes de mayo de 2024.....	38
Tabla XXXIV. Cartas náuticas y publicaciones afectadas por los avisos a los navegantes permanentes publicados del mes de junio de 2024.....	38
Tabla XXXV. Cartas náuticas y publicaciones afectadas por los avisos a los navegantes permanentes publicados del mes de julio de 2024.....	39
Tabla XXXVI. Cartas náuticas y publicaciones afectadas por los avisos a los navegantes permanentes publicados del mes de agosto de 2024.....	40
Tabla XXXVII. Cartas náuticas y publicaciones afectadas por los avisos a los navegantes permanentes publicados del mes de septiembre de 2024.....	40
Tabla XXXVIII. Cartas náuticas y publicaciones afectadas por los avisos a los navegantes permanentes publicados del mes de octubre de 2024.....	41

ÍNDICE DE TABLAS

PAG.

Tabla XXXIX. Cartas náuticas y publicaciones afectadas por los avisos a los navegantes permanentes publicados del mes de noviembre de 2024.....	41
Tabla XL. Cartas náuticas y publicaciones afectadas por los avisos a los navegantes permanentes publicados del mes de diciembre de 2024.....	41
Tabla XLI. Avisos temporales vigentes mar Caribe colombiano	42
Tabla XLII. Avisos temporales vigentes Océano Pacífico colombiano	42

Recomendación

Llevar una relación con todos los números de las cartas en un libro registro de correcciones, junto a este número dejar una zona de varias líneas en las que se introduce (a lápiz) el número de aviso a los navegantes. Una vez corregido el aviso, se tacha (también a lápiz).

El motivo de escribir a lápiz es para que, al recibir una nueva edición de esa carta, se puedan borrar las correcciones que fueron tenidas en cuenta en la nueva edición.



1. Información general

Los Avisos a los Navegantes son notificaciones al navegante que le permite mantener su plan de navegación actualizado, con información de novedades y cambios presentados recientemente en las ayudas a la navegación, salvaguardando la seguridad de la vida humana en el mar, actualizándose las cartas y otros productos náuticos en el territorio nacional.

La Dirección General Marítima (Dimar), a través del Servicio Hidrográfico Nacional, que opera desde el Centro de Investigaciones Oceanográficas e Hidrográficas del Caribe (CIOH); es la entidad encargada de elaborar y publicar la Cartografía Náutica Nacional, y la autorizada para emitir los respectivos Avisos a los Navegantes, cumpliendo con el marco del derecho internacional en materia de tratados (OMI) SOLAS Capitulo V (Reglas 9 y 4) y conforme a lo estipulado en la normativa Nacional que señala el Decreto Ley 2324 de 1984, en concordancia con lo dispuesto en el Decreto 5057 de 2009, manteniendo los estándares internacionales de la Organización Hidrográfica Internacional (OHI), en los que se presenta una clara tipología, según sean sus características a saber:

Avisos Permanentes (P)

Informan un cambio permanente en las cartas o publicaciones afectadas, causadas por las estructuras y características, remoción definitiva, adición de nuevas ayudas y cambios en el fondo marino o línea de costa.

Avisos Temporales (T)

Informan novedades o alteraciones de naturaleza transitoria que se presentan físicamente en las ayudas a la navegación.

Avisos Generales (G)

Comunican toda la información o instrucción que por su naturaleza no altera un documento y advierten anticipadamente acontecimientos de cualquier tipo que van a producirse en la comunidad marítima, estos generalmente no implican correcciones a las cartas y publicaciones náuticas. Por esta razón no son descritos en esta publicación, también se utilizan para suministrar información de manera local o jurisdiccional de un puerto o área específica.

1.1 Tipos de novedades

Los términos que se aplican para los Avisos a los Navegantes fueron tomados de la publicación S-4 sección B-631.4. Los términos para los Avisos a los Navegantes que sigan con un asterisco (*) fueron complementados del manual conjunto OMI/OHI/OMM.

Tabla I. Tipos de novedades en los Avisos a los Navegantes.

Novedad	Descripción
Insertar	Se usa para añadir nueva información: un nuevo elemento o una nueva característica de un elemento existente (por ejemplo, añadir un AIS a una boya existente).
	Nueva Luz y/o ayuda.
	Luz y/o ayuda puesta en servicio.
	La autorizada y exacta localización de una ayuda a la navegación.
	Corresponde a la adición de una nueva ayuda, bien sea flotante o en tierra, nuevos naufragios, nuevas profundidades, nuevas áreas de fondeo, áreas pesca, áreas cuarentena, pilotos prácticos, obstrucciones, cables submarino etc. Para incluir datos nuevos, o bien cuando un elemento previamente existente se haya desplazado a una posición lejana de tal forma que no sea apropiado emplear "MOVER" en cuyo caso previamente se habrá "SUPRIMIDO" de su posición anterior.
Modificada	Cuando la característica o la estructura de cualquier ayuda ha sido alterada sin cambiar el tipo de ayuda, situación o posición.
	Modificación PERMANENTE de la apariencia (cuerpo y/o luz).
	El aviso a los navegantes se publica especificando si fue afectada la luz, el cuerpo se da por entendido. Ejemplo "Luz modificada"



Tabla I. Tipos de novedades en los Avisos a los Navegantes.

Novedad	Descripción
Suprimir	Cuando se ha eliminado una ayuda definitivamente.
	El aviso a los navegantes se publica especificando si fue afectada la luz, el cuerpo se da por entendido. Ejemplo "Suprimir luz".
	Cuando un elemento haya desaparecido o haya cambiado de posición, de tal forma que no sea apropiado usar sover.
	Cuando una ayuda flotante ha sido totalmente eliminada de su posición y no es reemplazada por otra ayuda similar, pero se tiene previsto en el futuro reemplazarla.
	Cuando una luz está apagada a causa de un fallo en su equipo u otra circunstancia no intencionada o deliberada y se tiene la intención de reestablecer su normalidad tan pronto como sea posible.
Mover	Cuando se hace un cambio de posición de una ayuda sin cambiar el tipo de ayuda o situación.
	Cuando un elemento, cuyas características o descripción permanezcan iguales, se desplace a una posición próxima. Por ejemplo, una baliza que se traslada del extremo de un pantalán al de otro adyacente de mayor longitud.
	Se usa cuando un elemento de punto se ha movido una corta distancia, pero sin cambiar sus datos asociados. Si la distancia del movimiento es mayor de unos 30 mm (a la escala de la carta), puede ser mejor usar 'insertar' o 'suprimir'.
Fuera de posición	Boya o buque-faro que no está en la posición que figura en la carta.
	Cuando una ayuda flotante está a la deriva, perdida o fuera de posición y se intenta reemplazarla tan pronto como sea posible.
Sustituída	Cuando una ayuda está temporalmente retirada o fuera de posición y otra ayuda de diferente tipo o características esta inmediatamente colocada en la misma posición.
	Cuando un elemento reemplaza a uno existente. Por ejemplo, una boya lateral de babor es sustituida por una de canal preferente a estribor.
Flasheo Irregular *	Cuando una ayuda de cualquier tipo no está mostrando sus características correctas y se intenta restaurar a su situación normal tan pronto como sea posible.
Luz potencia reducida *	Cuando una ayuda de cualquier tipo no opera con la potencia correcta, pero está mostrando la característica correcta y se intenta restaurar tan pronto sea posible.
Dañado*	Usada solo para daños graves donde hay una significativa pérdida de funcionalidad.
Destruída*	Cualquier tipo de ayuda que ha sido dañada hasta el extremo de no usarse ya como ayuda a la navegación, aunque queden restos de su estructura.
Nuevas ediciones de cartas náuticas	Reporte de nuevas ediciones de cartas náuticas.
A la deriva	Utilizada para reporte de novedades de cualquier artefacto o embarcaciones en esta condición. Se debería incluir siempre el día y la hora del último informe de situación.
Dragado	Cuando se están desarrollando trabajos de dragados.
	En la descripción del aviso a los navegantes se especificará si es relimpia o es dragado.
Cable submarino	Instalación o novedades con los cables submarinos
Ejercicios navales	Ejercicios propios navales
Operación marítima	Para cualquier operación sin términos que no estén especificados. Ejemplo: Utilizada para reportes de naves o flotas en alguna actividad no identificada.

En esta publicación solo serán descritos los avisos a los navegantes de carácter permanentes (P), que permiten la modificación de la cartografía náutica Nacional y los avisos temporales (T) que aun se encuentren vigentes.



1.2 Marcas de tope.

Simbología para las marcas de tope:

Tabla II. Marcas de tope.

Símbolo	Significado
	Cono rojo con vértice hacia arriba. (Lateral estribor)
	Cilindro vertical verde. (Lateral babor).
	Esfera roja. (Aguas seguras).
	Un aspa amarilla 'X'. (Marca especial).
	Nuevo peligro.
	Dos esferas negras. (Peligro aislado).
	Conos superpuestos vértices hacia arriba. (Cardinal norte).
	Conos superpuestos vértices hacia abajo. (Cardinal sur).
	Conos superpuestos opuestos por sus bases. (Cardinal este).
	Conos superpuestos opuestos por sus bases. (Cardinal oeste).

1.3 Colores de las luces.

Identificación de el color de las luces en las ayudas a la navegación:

Tabla III. Colores de las luces.

Ítem		Color
W		Blanca
R		Rojo
G		Verde
Bu		Azul
Vi		Violeta
Y		Amarillo
Y	Or	Naranja
Y	Am	Ámbar



1.4 Siglas, acrónimos y abreviaturas.

Siglas, acrónimos y abreviaturas utilizadas en esta publicación:

Tabla IV. Siglas, acrónimos y abreviaturas.













Sigla /acrónimo/ Abreviatura	Significado
AIS	Sistema de Identificación Automática
CIOH	Centro de Investigaciones Oceanográficas e Hidrográficas del Caribe
Dimar	Dirección General Marítima
Cardinal N	Cardinal norte
Cardinal E	Cardinal este
Cardinal S	Cardinal sur
Cardinal W	Cardinal oeste
Dir	Direccional
E	Este
F	Fija
FFI	Fija y destello
(hor)	Dispuestas horizontalmente
IQ	Centellantes interrumpidos
Iso	Isofase
Lat	Latitud
LFI	Destello largo
Long	Longitud
m	metros
Mn	Milla náutica
Mo	Señal código Morse
N	Norte
NE	Noreste
Oc	Ocultaciones y grupo de ocultaciones
ODAS	Sistema de adquisición de datos oceanográficos
OHI	Organización Hidrográfica Internacional
Q	Centellantes rapidos
Ra	Estacion radar
Racon	Baliza respondedora de radar
s	Segundos
S	Sur
SE	Sureste
SW	Suroeste
P	Aviso de carácter Permanente
T	Aviso de carácter Temporal
G	Aviso de carácter General
MCC	Mar Caribe colombiano
OPC	Océano Pacífico colombiano
SEMAC	Señalización Marítima del Caribe
SEMAP	Señalización Marítima del Pacífico
SEMAB	Señalización Marítima de Barranquilla



2. Avisos a los navegantes permanentes publicados en el año 2024.

Enero

Tabla V. Avisos a los Navegantes permanentes del mes de **enero** de 2024.

Aviso No.	Ítem No.	Carácter	Ubicación	Nombre	Tipo de novedad	Posición (WGS-84)	Destello (D) Periodo (P)	Altura (m) Alcance (mn)	Color/Forma	Marca de tope	Estado	Cartas Afectadas
004	1	P	OPC. Bahía Málaga Canal Norte	Boya 5	Mover	3°55.2900' N, 77°22.1002' W	FI G 3s	4m 5mn	Verde Boya pilar		Cancela novedad No. 1 del aviso 386 del año 2023	150
005	1	P	OPC. Bahía de Buenaventura	Boya 22	Insertar luz	3°48.7033' N, 77°11.2500' W	FI R 3s	5m 5mn	Rojo Boya pilar		Cancela novedad No. 1 del aviso 410 del año 2023	154, 155
015	1	P	OPC. Bahía de Buenaventura	Boya 22	Insertar luz	3°48.7033' N, 77°11.2500' W	FI R 3s	5m 5mn	Rojo Boya pilar		Cancela novedad No. 1 del aviso 013 del año 2024	154, 155
	2	P	OPC. Bahía de Buenaventura	Boya Peligro Aislado Doña Mercedes	Insertar luz	3°49.5367' N, 77°15.4850' W	FI W (2) 5s	3.6m 3.5mn	Rojo - Negro Pilar		Cancela novedad No. 2 del aviso 013 del año 2024	154
017	1	P	OPC. Bahía Málaga Canal Sur	Boya 2	Insertar luz	3°50.6683' N, 77°21.4166' W	FI R 3s	3.5m 5.3mn	Rojo Boya pilar		Cancela novedad No. 1 del aviso 409 del año 2023	150
022	1	P	OPC. Bahía de Buenaventura	Boya 4	Mover	3°47.5766' N, 77°18.1150' W	FI R 3s	5m 5mn	Rojo Boya pilar		Cancela novedad No. 1 del aviso 020 del año 2024	154, 155
024	1	P	OPC. Bahía Málaga Canal Norte	Boya 8	Insertar luz	3°55.3018' N, 77°21.1766' W	Q R 1s	3m 3.5mn	Rojo Boya pilar		Cancela novedad No. 1 del aviso 023 del año 2024	150
	2	P	OPC. Bahía Málaga Canal Norte	Boya 10	Insertar luz	3°55.6200' N, 77°20.8166' W	Q R 1s	4m 5mn	Rojo Boya pilar		Cancela novedad No. 2 del aviso 023 del año 2024	150
026	2	P	OPC. Bahía de Buenaventura	Boya 61	Insertar	3°53.8363' N, 77°2.5950' W	FI G 3s	3m 5mn	Verde Boya pilar		Cancela novedad No. 5 del aviso 335 del año 2023	155
028	1	P	OPC. Bahía de Buenaventura Sector Aguadulce	Boya 48	Insertar luz	3°54.4528' N, 77°5.5642' W	FI R 3s	5m 5mn	Rojo Boya pilar		Cancela novedad No. 1 del aviso 026 del año 2024	155
029	1	P	OPC. Pasacaballos	Faro Pasacaballos	Insertar luz	2°26.9017' N, 78°34.0817' W	FI (2) W 20s	42m 12mn	Rojo blanco pilar	-----	Cancela novedad No. 1 del aviso 008 del año 2024	515
030	1	P	MCC. Santa Marta Sector Pozos Colorados	Boya especial 1	Insertar	11°8.7200' N, 74°14.8900' W	Oc (2) Y 10s	4m 5mn	Amarillo Cilíndrica	-----	-----	246
031	1	P	MCC. Aproximación a bahía de Cartagena	Boya cardinal Salmedina sur	Insertar	10°21.8900' N, 75°39.060' W	Q(6)+LFI. W 15s	4m 5mn	Amarillo sobre negro Boya pilar		Cancela novedad No. 1 del aviso 016 del año 2024	409, 615, 261
032	1	P	MCC. Puerto Bolívar	Boya 2	Insertar luz	12°16.8960' N, 71°58.5480' W	FI R 3s	4m 5mn	Verde Boya pilar		Cancela novedad No. 1 del aviso 001 del año 2024	229, 805






Febrero

Tabla VI. Avisos a los Navegantes permanentes del mes de febrero de 2024.

Aviso No.	Ítem No.	Carácter	Ubicación	Nombre	Tipo de novedad	Posición (WGS-84)	Destello (D) Periodo (P)	Altura (m) Alcance (mn)	Color/Forma	Marca de tope	Estado	Cartas Afectadas
034	1	P	MCC. Bahía de Cartagena	Boya especial TRANSPETROL	Insertar	10°23.0750' N, 75°31.3500' W	Q (5) Y 7s	1.9m 2mn	Amarillo Boya pilar		-----	261, 262
	2	P	MCC. Bahía de Cartagena	Boya 1 TRANSPETROL	Insertar	10°23.0785' N, 75°31.2475' W	FI G 3s	1.9m 2mn	Verde Boya pilar		-----	261, 262
	3	P	MCC. Bahía de Cartagena	Boya 2 TRANSPETROL	Insertar	10°23.1182' N, 75°31.1839' W	FI R 3s	1.9m 2mn	Rojo Boya pilar		-----	261, 262
037	1	P	MCC. Bahía de Cartagena - sector Dexton S.A.	Enfilación A Dexton S.A.	Insertar	10°18.4162' N, 75°30.2108' W	Iso Bu 4s	13m 7mn	Gris Mástil	Tablero rectangular con franja vertical roja retro reflectiva	-----	261, 262
	2	P	MCC. Bahía de Cartagena - sector Dexton S.A.	Enfilación B Dexton S.A.	Insertar	10°18.4080' N, 75°30.1555' W	Iso Bu 4s	27m 8mn	Gris Mástil	Tablero rectangular con franja vertical roja retro reflectiva	-----	261, 262
038	1	P	OPC. Bahía Málaga - Canal Norte	Boya 10	Mover	3°55.6200' N, 77°20.8166' W	Q R 1s	4m 5mn	Rojo Boya pilar		Cancela novedad No. 1 del aviso 036 del año 2024	150
039	1	P	MCC. Bahía de Cartagena	Boya especial No.1 Norte	Suprimir	10°24.8022' N, 75°33.9425' W	-----	2m 2mn	Amarillo Boya pilar		Cancela novedad No. 1 del aviso 283 del año 2022	261, 262
	2	P	MCC. Bahía de Cartagena	Boya especial No.2 Sur	Suprimir	10°24.0050' N, 75°34.2396' W	-----	2m 2mn	Amarillo Boya pilar		Cancela novedad No. 2 del aviso 283 del año 2022	261, 262
	3	P	MCC. Bahía de Cartagena	Boya especial espolón 4	Suprimir	10°24.3693' N, 75°33.4654' W	-----	2m 2mn	Amarillo Boya pilar		Cancela novedad No. 4 del aviso 283 del año 2022	261, 262
	4	P	MCC. Bahía de Cartagena	Boya especial espolón 5	Suprimir	10°24.5579' N, 75°33.2863' W	-----	2m 2mn	Amarillo Boya pilar		Cancela novedad No. 5 del aviso 283 del año 2022	261, 262
040	1	P	OPC. Bahía Málaga	Faro Isla Palma	Insertar luz	3°54.1316' N, 77°21.5083' W	FI (2) W 20s	46m 12mn	Rojo con bandas blancas Torre de concreto	-----	Cancela novedad No. 2 del aviso 036 del año 2024	150, 032
042	1	P	MCC. Bahía de Cartagena	Boya 12	Insertar	10°18.8440' N, 75°33.7780' W	FI R 3s	4m 5mn	Rojo Boya pilar		Cancela novedad No. 1 del aviso 033 del año 2024	261, 262, 833
043	1	P	OPC. Tumaco	Boya 7	Mover	1°50.7367' N, 78°43.6723' W	FI G 3s	3m 5mn	Verde Boya pilar		Cancela novedad No. 2 del aviso 041 del año 2024	770
	2	P	OPC. Tumaco	Boya 8	Mover	1°50.7154' N, 78°43.7179' W	FI R 3s	3m 5mn	Rojo Boya pilar	-----	Cancela novedad No. 1 del aviso 041 del año 2024	770
052	1	P	OPC. Buenaventura	Boya 37	Insertar luz	3°52.1003' N, 77°5.4799' W	Q G 1s	5m 5mn	Verde Boya pilar		Cancela novedad No. 1 del aviso 050 del año 2024	155
054	1	P	MCC. Bahía de Cartagena	Boya Amarre Guardacostas 02	Suprimir	10°24.9700' N, 75°32.9100' W	-----	-----	Amarillo Boya cilíndrica	-----	Cancela novedad No. 1 del aviso 027 del año 2024	261, 262



Tabla VI. Avisos a los Navegantes permanentes del mes de febrero de 2024.

Aviso No.	Ítem No.	Carácter	Ubicación	Nombre	Tipo de novedad	Posición (WGS-84)	Destello (D) Periodo (P)	Altura (m) Alcance (mn)	Color/Forma	Marca de tope	Estado	Cartas Afectadas
055	1	P	MCC. Golfo de Urabá	Boya de amarre	Suprimir	8°39.5200' N, 77°21.8000' W	-----	-----	-----	-----	Cancela novedad No. 1 del aviso 163 del año 2023	879
	2	P	MCC. Golfo de Urabá	Faro Punta Caimán	Suprimir	7°56.6083' N, 76°45.3260' W	-----	-----	-----	-----	-----	005, 412
057	1	P	OPC. Tumaco	Boya 7	Mover	1°50.7416' N, 78°43.6628' W	Fl G 3s	3m 5mn	Verde Boya pilar		Cancela novedad No. 1 del aviso 046 del año 2024	770
	2	P	OPC. Tumaco	Boya virtual 7	Suprimir	1°50.7377' N, 78°43.6721' W	-----	-----	-----	-----	Cancela novedad No. 1 del aviso 045 del año 2024	770
059	1	P	MCC. Golfo de Urabá Punta Caimán	Faro Punta Caimán	Suprimir	8°16.0717' N, 76°46.4100' W	-----	18m	Rojo con bandas blancas Torre metálica	-----	-----	005, 412
068	1	P	MCC. Aproximación a Santa Marta, Puerto Zúñiga	Boya 4	Insertar luz	11°5.5984' N, 74°17.7167' W	Fl 3s	3m 4mn	Rojo Boya pilar		Cancela novedad No. 1 del aviso 063 del año 2024	246
069	1	P	MCC. Bahía de Cartagena	Boya Escollera 2	Insertar	10°23.3580' N, 75°34.2490' W	Fl R 3s	3m 5mn	Rojo Boya pilar		Cancela novedad No. 1 del aviso 066 del año 2024	261, 262

Marzo

Tabla VII. Avisos a los Navegantes permanentes del mes de marzo de 2024.





Aviso No.	Ítem No.	Carácter	Ubicación	Nombre	Tipo de novedad	Posición (WGS-84)	Destello (D) Periodo (P)	Altura (m) Alcance (Mn)	Color/Forma	Marca de tope	Estado	Cartas Afectadas
074	1	P	OPC. Bahía Solano	Faro Francisco Solano	Modificada	06°17.76' N, 77°28.38' W	-----	54m 12Mn	Rojo con bandas blancas Torre metálica	-----	Cancela novedad No. 1 del aviso 392 del año 2023	003, 031, 109
075	1	P	OPC. Bahía Málaga - Canal Norte	Boya 16	Insertar luz	03°57.20' N, 77°19.43' W	Fl R 3s	4m 5Mn	Rojo Boya pilar		Cancela novedad No. 1 del aviso 062 del año 2024	150
079	1	P	MCC. Río Magdalena	Naufragio	Insertar	10°59.8650' N, 74°45.7590' W	-----	-----	-----		-----	253
087	1	P	MCC. Río Magdalena	Boya 1	Insertar	11°5.0705' N, 74°50.8052' W	Fl G 3s	4m 6Mn	Verde Boya pilar		Cancela novedad No. 1 del aviso 080 del año 2024	253
	2	P	MCC. Río Magdalena	Boya 3	Insertar	11°4.3300' N, 74°50.6260' W	Fl G 3s	4m 6Mn	Verde Boya pilar		Cancela novedad No. 2 del aviso 080 del año 2024	253
	4	P	MCC. Río Magdalena	Boya virtual 1-A	Suprimir	11°5.0705' N, 74°50.8052' W	-----	-----	-----	-----	Cancela novedad No. 1 del aviso 081 del año 2024	253
	5	P	MCC. Río Magdalena	Boya virtual 3-A	Suprimir	11°4.3300' N, 74°50.6260' W	-----	-----	-----	-----	Cancela novedad No. 2 del aviso 081 del año 2024	253



Tabla VII. Avisos a los Navegantes permanentes del mes de **marzo** de 2024.

Aviso No.	Ítem No.	Carácter	Ubicación	Nombre	Tipo de novedad	Posición (WGS-84)	Destello (D) Período (P)	Altura (m) Alcance (Mn)	Color/Forma	Marca de tope	Estado	Cartas Afectadas
088	1	P	OPC. Buenaventura	Boya de amarre No 1 Comercializadora RS S.A.S.	Insertar	3°53.2234' N, 77°4.9550' W	Fl Y 3s	1.2m 3Mn	Amarillo Boya cilíndrica	-----	-----	154, 155
	2	P	OPC. Buenaventura	Boya de amarre No 2 Comercializadora RS S.A.S.	Insertar	3°53.2234' N, 77°4.9450' W	Fl Y 3s	1.2m 3Mn	Amarillo Boya cilíndrica	-----	-----	154, 155
	3	P	OPC. Buenaventura	Boya de amarre No 3 Comercializadora RS S.A.S.	Insertar	3°53.2067' N, 77°4.9466' W	Fl Y 3s	1.2m 3Mn	Amarillo Boya cilíndrica	-----	-----	154, 155
	4	P	OPC. Buenaventura	Boya de amarre No 4 Comercializadora RS S.A.S.	Insertar	3°53.2084' N, 77°4.9600' W	Fl Y 3s	1.2m 3Mn	Amarillo Boya cilíndrica	-----	-----	154, 155

Abril

Tabla VIII. Avisos a los Navegantes permanentes del mes de **abril** de 2024.






Aviso No.	Ítem No.	Carácter	Ubicación	Nombre	Tipo de novedad	Posición (WGS-84)	Destello (D) Período (P)	Altura (m) Alcance (Mn)	Color/Forma	Marca de tope	Estado	Cartas Afectadas
091	1	P	MCC. Río Magdalena	Boya Virtual 7-A	Suprimir	11°3.6040' N, 74°50.2470' W	-----	-----	-----	-----	Cancela novedad No. 3 del aviso 087 del año 2024	253
	2	P	MCC. Río Magdalena	Boya 7	Insertar	11°3.6040' N, 74°50.2470' W	Fl G 3s	4m 5mn	Verde Boya pilar		Cancela novedad No. 6 del aviso 087 del año 2024	253
096	1	P	MCC. Río Magdalena	Enfilación E7	Insertar luz	11°0.6154' N, 74°46.0140' W	Iso WRG 5s	24.5m 8mn	Rojo con blanco Cilíndrica	-----	Cancela novedad No. 1 del aviso 411 del año 2023	253
098	1	P	MCC. Bahía de Cartagena, Sociedad Portuaria El Cayao S.A.	Boya 4	Insertar luz	10°17.8600' N, 75°33.1600' W	Fl R 3s	5m 5mn	Rojo Boya pilar		Cancela novedad No. 1 del aviso 089 del año 2024	261, 262
103	1	P	MCC. Bahía de Cartagena	Boya escollera No. 1	Mover	10°23.4000' N, 75°34.2460' W	Fl R 3s	3m 5mn	Verde Boya pilar	-----	-----	261, 262
	2	P	MCC. Bahía de Cartagena	Boya escollera No. 2	Mover	10°23.3670' N, 75°34.2600' W	Fl R 3s	3m 5mn	Rojo Boya pilar	-----	-----	261, 262
105	1	P	MCC. Aproximación a Cartagena	Naufragio M/N SANTAMAR 222	Insertar	10°19.9500' N, 75°45.1300' W	-----	-----	-----	-----	-----	409, 615
107	1	P	OPC. Bahía Solano	Boya cardinal norte	Insertar	06°19.6890' N, 77°28.6345' W	Q W 1s	4.8m 5mn	Negro sobre Amarillo Boya pilar		Cancela novedad No. 1 del aviso 014 del año 2024	109



Tabla VIII. Avisos a los Navegantes permanentes del mes de **abril** de 2024.

Aviso No.	Ítem No.	Carácter	Ubicación	Nombre	Tipo de novedad	Posición (WGS-84)	Destello (D) Período (P)	Altura (m) Alcance (Mn)	Color/Forma	Marca de tope	Estado	Cartas Afectadas
109	1	P	OPC. Bahía Solano	Faro Francisco Solano	Insertar luz	06°17.7667' N, 77°28.3834' W	LFI W 12s	54m 12mn	Rojo con bandas blancas Torre metálica	-----	-----	003, 109, 031
112	1	P	OPC. Bahía Buenaventura	Baliza Margarita	Modificada	03°52.6166' N, 77°4.2000' W	FI G 5s	7m 5mn	Amarillo Torre	-----	-----	154, 155
115	1	P	MCC. Bahía de Cartagena	Boya 10 Puerto Bahía	Insertar luz	10°17.4100' N, 75°32.8400' W	FI R 3s	4m 4mn	Rojo Boya pilar		Cancela novedad No. 1 del aviso 106 del año 2024	261, 262
118	1	P	MCC. Río Magdalena	Enfilación E7	Modificar	11°0.6154' N, 74°46.0140' W	Iso WRG 5s	24.5m 8mn	Rojo con blanco Cilíndrica	-----	-----	253
120	1	P	OPC. Bahía Solano	Boya Watchkeeper Bahía Solano	Insertar	06°22.8233' N, 77°30.1267' W	FI (5) Y 20s	3m 6mn	Amarillo Boya pilar	-----	-----	003, 030, 109
	2	P	OPC. Bahía Solano	Boya Watchkeeper Bahía de Buenaventura	Insertar	03°33.1920' N, 77°43.2120' W	FI (5) Y 20s	3m 6mn	Amarillo Boya pilar	-----	-----	003, 031, 306
123	1	P	OPC. Bahía Solano	Boya Metocean WKB01462-G3	Suprimir	06°22.7115' N, 77°30.1117' W	-----	3m 6mn	Amarillo Boya pilar	-----	-----	109
125	1	P	OPC. Bahía Buenaventura	Boya Metocean WKB01472-G3	Suprimir	03°33.1031' N, 77°43.2000' W	-----	3m 6mn	Amarillo Boya pilar	-----	-----	306
128	1	P	OPC. Bahía de Buenaventura	Baliza el Piñal	Insertar luz	03°52.7460' N, 77°3.3610' W	FI (2) W 15s	6m 6mn	Gris Castillete	-----	Cancela novedad No. 1 del aviso 121 del año 2024	154, 155
130	1	P	MCC. Bahía de Cartagena, Sociedad Portuaria Puerto Bahía S.A.	Boya 8	Insertar luz	10°17.4370' N, 75°32.6531' W	FI R 3s	5m 5mn	Rojo Boya pilar		-----	261, 262



Mayo

Tabla IX. Avisos a los Navegantes permanentes del mes de **mayo** de 2024.

Aviso No.	Ítem No.	Carácter	Ubicación	Nombre	Tipo de novedad	Posición (WGS-84)	Destello (D) Período (P)	Altura (m) Alcance (Mn)	Color/Forma	Marca de tope	Estado	Cartas Afectadas
134	1	P	OPC. Canal de Buenaventura	Boya 38	Mover	3°51.9710' N, 77°5.4210' W	Q R 1s	5m 5mn	Rojo Boya pilar		Cancela novedad No. 1 del aviso 131 del año 2024	155
135	1	P	OPC. Canal de Tumaco	Boya 7	Insertar	1°50.7533' N, 78°43.6714' W	FI G 3s	3m 5mn	Verde Boya pilar		Cancela novedad No. 1 del aviso 114 del año 2024	770
	2	P	OPC. Canal de Tumaco	Boya 8	Insertar	1°50.7130' N, 78°43.7203' W	FI R 3s	3m 5mn	Rojo Boya pilar		Cancela novedad No. 1 del aviso 114 del año 2024	770



Tabla IX. Avisos a los Navegantes permanentes del mes de mayo de 2024.

Aviso No.	Ítem No.	Carácter	Ubicación	Nombre	Tipo de novedad	Posición (WGS-84)	Destello (D) Periodo (P)	Altura (m) Alcance (Mn)	Color/Forma	Marca de tope	Estado	Cartas Afectadas
136	1	P	MCC. Bahía de Cartagena, sector Sociedad Portuaria Dique S.A.	Boya No.01 SP. Dique S.A.	Mover	10°18.0423' N, 75°30.6693' W	Fl G 3s	2.6m 3mn	Verde Boya pilar		Cancela novedad No. 1 del aviso 097 del año 2024	261, 262
	2	P	MCC. Bahía de Cartagena, sector Sociedad Portuaria Dique S.A.	Boya Peligro aislado SP. Dique S.A.	Mover	10°17.9352' N, 75°30.8564' W	-----	-----	Negro-Rojo-Negro Boya pilar		-----	261, 262
139	1	P	MCC. Bahía de Cartagena, sector Contecar	Boya especial	Suprimir	10°22.3433' N, 75°31.1617' W	-----	-----	Amarillo Boya pilar		Cancela novedad No. 1 del aviso 095 del año 2024	261, 262
141	1	P	MCC. Bahía de Cartagena, Sociedad Portuaria Puerto Bahía S.A.	Boya 1	Insertar luz	10°18.4000' N, 75°32.4300' W	Fl G 3s	5m 5mn	Verde Boya pilar		Cancela novedad No. 1 del aviso 133 del año 2024	261, 262
	2	P	MCC. Bahía de Cartagena, Sociedad Portuaria Puerto Bahía S.A.	Boya 7	Insertar luz	10°17.2300' N, 75°32.6200' W	Fl G 3s	5m 5mn	Verde Boya pilar		Cancela novedad No. 2 del aviso 133 del año 2024	261, 262
145	1	P	MCC. Bahía de Cartagena, Sociedad Portuaria Puerto Bahía S.A.	Boya 6	Insertar luz	10°17.4600' N, 75°32.3600' W	Fl R 3s	5m 5mn	Rojo Boya pilar		Cancela novedad No. 3 del aviso 141 del año 2024	261, 262
146	1	P	OPC. Bahía de Buenaventura	Carta Náutica 154	Nueva edición	-----	-----	-----	-----	-----	-----	154
	2	P	OPC. Bahía de Buenaventura	Carta Náutica 155	Nueva edición	-----	-----	-----	-----	-----	-----	155
152	1	P	MCC. Bahía Turbo	Boya 3	Insertar luz	8°3.9240' N, 76°44.0400' W	Fl G 3s	3m 5mn	Verde Boya pilar		Cancela novedad No. 1 del aviso 067 del año 2024	625, 860
155	1	P	OPC. Bahía de Buenaventura	Boya 30	Insertar	3°50.0464' N, 77°8.6959' W	Fl R 3s	5m 5mn	Rojo Boya pilar		Cancela novedad No. 2 del aviso 154 del año 2024	155
157	1	P	MCC. Golfo de Urabá	Faro Punta las Vacas	Insertar luz	8°3.8200' N, 76°44.5600' W	Fl (2) W 10s	20m 12mn	Rojo con bandas blancas Torre metálica	-----	Cancela novedad No. 2 del aviso 138 del año 2024	005, 412, 625, 860
158	1	P	OPC. Pasacaballos	Baliza nuevo peligro Pasacaballos	Insertar	2°27.0400' N, 78°34.1033' W	Al.Oc BuY 3s	4.8m 3.52mn	Rojo Cilíndrica	-----	Cancela novedad No. 1 del aviso 060 del año 2024	515



Junio

Tabla X. Avisos a los Navegantes permanentes del mes de junio de 2024.

Aviso No.	Ítem No.	Carácter	Ubicación	Nombre	Tipo de novedad	Posición (WGS-84)	Destello (D) Período (P)	Altura (m) Alcance (Mn)	Color/Forma	Marca de tope	Estado	Cartas Afectadas
160	1	P	OPC. Canal de Tumaco	Boya 10	Insertar	1°50.6400' N, 78°43.5467' W	Q R 1s	3m 5mn	Rojo Boya pilar		Cancela novedad No. 2 del aviso 114 del año 2024	770
162	1	P	MCC. Bahía Turbo	Boya 4	Insertar	8°3.8750' N, 76°44.0406' W	Fl R 3s	3m 5mn	Rojo Boya pilar		Cancela novedad No. 1 del aviso 126 del año 2024	625, 860
163	1	P	MCC. Bahía Sapzurro	Boya 2	Insertar	8°39.5840' N, 77°21.7290' W	Fl R 3s	3m 5mn	Rojo Boya pilar		Cancela novedad No. 1 del aviso 122 del año 2024	280
	2	P	MCC. Bahía Sapzurro	Faro Cabo Tiburón	Insertar luz	8°40.4600' N, 77°21.5100' W	Fl (3) W 15s	104m 12mn	Rojo con bandas blancas Torre metálica	-----	Cancela novedad No. 1 del aviso 138 del año 2024	008, 024, 412, 879, 007, 280, 005
164	1	P	MCC. Bahía Capurganá	Boya cardinal este	Insertar	8°38.3850' N, 77°20.5090' W	Q (3) W 10s	3m 5mn	Negro con una banda ancha horizontal amarilla Boya pilar		Cancela novedad No. 1 del aviso 061 del año 2024	280
166	1	P	MCC. Aproximación a Santa Marta, Puerto Zúñiga	Boya 5B	Insertar luz	11°5.1544' N, 74°16.1570' W	Fl G 3s	4m 5mn	Verde Boya pilar		Cancela novedad No. 1 del aviso 165 del año 2024	246
167	1	P	MCC. Puerto Velero	Boya 1	Mover	10°55.5840' N, 75°3.5590' W	Fl G 3s	4m 5mn	Verde Boya pilar		-----	822
	2	P	MCC. Puerto Velero	Boya 2	Mover	10°55.5320' N, 75°3.5330' W	Fl R 3s	4m 5mn	Rojo Boya pilar		-----	822
	3	P	MCC. Puerto Velero	Boya de aguas seguras	Mover	10°55.3460' N, 75°3.9390' W	Iso W 4s	4m 5mn	Rojo con franjas blancas verticales Boya pilar		-----	613, 822
171	1	P	MCC. Bahía de Cartagena	Boya 37	Insertar luz	10°23.7900' N, 75°32.4010' W	Fl G 3s	4m 5mn	Verde Boya pilar		Cancela novedad No. 1 del aviso 170 del año 2024	261, 262
173	1	P	MCC. Golfo de Urabá	Carta Náutica 412	Nueva edición	-----	-----	-----	-----	-----	-----	412
177	1	P	MCC. Aproximación Península de la Guajira	Obstrucción	Insertar	12°47.0000' N, 71°34.0000' W	-----	-----	-----	-----	-----	040, 007, 026, 005
179	1	P	MCC. Cartagena, Bahía de las Animas	Boya 51	Insertar luz	10°24.9100' N, 75°32.8600' W	Fl G 3s	3m 5mn	Verde Boya pilar		Cancela novedad No. 2 del aviso 170 del año 2024	261, 262
180	1	P	OPC. Bahía de Buenaventura	Área de fondeo CPOI H	Modificar	3°49.6640' N, 77°20.5830' W 3°49.6640' N, 77°19.0000' W 3°48.3610' N, 77°19.0000' W 3°48.3460' N, 77°20.5840' W	-----	-----	-----	-----	-----	154



Tabla X. Avisos a los Navegantes permanentes del mes de junio de 2024.

Aviso No.	Ítem No.	Carácter	Ubicación	Nombre	Tipo de novedad	Posición (WGS-84)	Destello (D) Período (P)	Altura (m) Alcance (Mn)	Color/Forma	Marca de tope	Estado	Cartas Afectadas
181	1	P	MCC. Bahía de Cartagena	Área de fondeo Bravo	Modificar	10°16.9510' N, 75°34.0930' W	-----	-----	-----	-----	-----	261, 262
						10°17.3130' N, 75°33.9690' W						
						10°17.4810' N, 75°34.0450' W						
						10°17.4830' N, 75°34.3370' W						
						10°17.2130' N, 75°34.4340' W						
182	1	P	MCC. Bahía de Cartagena	Área de fondeo CP05-A.	Modificar	10°19.5880' N, 75°31.1790' W	-----	-----	-----	-----	-----	261, 262
						10°19.5900' N, 75°31.5780' W						
						10°19.2250' N, 75°32.3670' W						
						10°18.9830' N, 75°32.3670' W						
						10°18.9830' N, 75°31.8500' W						
	2	P	MCC. Bahía de Cartagena	Área de fondeo CP05-C	Modificar	10°17.7880' N, 75°33.3000' W	-----	-----	-----	-----	-----	261, 262
						10°18.2190' N, 75°33.2360' W						
						10°18.7030' N, 75°33.3150' W						
						10°18.8580' N, 75°33.9420' W						
						10°18.4330' N, 75°34.2670' W						
10°18.0330' N, 75°34.2670' W												
183	1	P	MCC. Archipiélago de San Andrés, Providencia y Santa Catalina	Faro Low Cay	Insertar luz	13°31.5277' N, 81°20.3143' W	Fl (4) W 15s	20m 12mn	Rojo con bandas blancas Cilíndrica	-----	Cancela novedad No. 2 del aviso 049 del año 2024	008, 021, 415, 007, 005



Tabla X. Avisos a los Navegantes permanentes del mes de junio de 2024.

Aviso No.	Ítem No.	Carácter	Ubicación	Nombre	Tipo de novedad	Posición (WGS-84)	Destello (D) Periodo (P)	Altura (m) Alcance (Mn)	Color/Forma	Marca de tope	Estado	Cartas Afectadas
184	1	P	MCC. Puerto Bolívar	Área de Fondeo CP14-ALFA.	Modificar	12°19.7110' N, 71°59.5020' W 12°17.2110' N, 71°59.5020' W 12°17.2110' N, 72°2.0020' W 12°19.7110' N, 72°2.0020' W	-----	-----	-----	-----	-----	229, 603
	2	P	MCC. Puerto Bolívar	Área de Cuarentena CP14-BRAVO.	Modificar	12°18.5850' N, 72°2.9930' W 12°17.0850' N, 72°2.9930' W 12°17.0850' N, 72°3.9930' W 12°18.5850' N, 72°3.9930' W	-----	-----	-----	-----	-----	603
	3	P	MCC. Puerto Bolívar	Área de Fondeo CP14-GOLFO Cruceros	Modificar	12°12.0680' N, 72°9.9370' W 12°11.5050' N, 72°9.9370' W 12°11.5050' N, 72°10.2940' W 12°12.0680' N, 72°10.2940' W	-----	-----	-----	-----	-----	231, 603
185	1	P	MCC. Riohacha	Área de Fondeo CP06.	Modificar	11°39.0500' N, 72°55.0000' W 11°36.5500' N, 72°55.0000' W 11°36.5500' N, 72°57.0000' W 11°39.0500' N, 72°57.0000' W	-----	-----	-----	-----	-----	237
	2	P	MCC. Riohacha	Área de Cuarentena CP06	Modificar	11°37.4170' N, 72°59.0000' W 11°36.4170' N, 72°59.0000' W 11°36.4170' N, 73°0.0000' W 11°37.4170' N, 73°0.0000' W	-----	-----	-----	-----	-----	237



Tabla X. Avisos a los Navegantes permanentes del mes de junio de 2024.

Aviso No.	Ítem No.	Carácter	Ubicación	Nombre	Tipo de novedad	Posición (WGS-84)	Destello (D) Periodo (P)	Altura (m) Alcance (Mn)	Color/Forma	Marca de tope	Estado	Cartas Afectadas
186	1	P	MCC. Puerto Zúñiga	Área de Fondeo CP04-ALFA	Modificar	11°8.0250' N, 74°16.6190' W 11°7.8260' N, 74°15.6780' W 11°6.0470' N, 74°17.4530' W 11°6.4910' N, 74°18.5030' W	-----	-----	-----	-----	-----	246, 611
	2	P	MCC. Puerto Zúñiga	Área de Fondeo CP04-BRAVO - Cuarentena	Modificar	11°6.3960' N, 74°24.4030' W 11°5.4060' N, 74°24.4030' W 11°5.4060' N, 74°26.1790' W 11°6.3960' N, 74°26.1790' W	-----	-----	-----	-----	-----	246, 611
	3	P	MCC. Puerto Zúñiga	Área de Fondeo CP04-GOLFO Inspección Subacuática	Modificar	11°10.3760' N, 74°14.5720' W 11°9.9670' N, 74°14.4830' W 11°9.9050' N, 74°14.7700' W 11°10.3170' N, 74°14.8500' W	-----	-----	-----	-----	-----	246, 611
187	1	P	MCC. Bahía Portete	Carta Náutica 805	Nueva edición	-----	-----	-----	-----	-----	-----	805
188	1	P	MCC. Bahía de Santa Marta	Área de Fondeo CP04-ECHO	Modificar	11°14.7300' N, 74°13.3300' W 11°14.3800' N, 74°13.3300' W 11°13.9400' N, 74°14.3000' W 11°14.7300' N, 74°14.3000' W	-----	-----	-----	-----	-----	804
	2	P	MCC. Bahía de Santa Marta	Punto de embarque piloto práctico	Modificar	11°14.5000' N, 74°14.5000' W	-----	-----	-----	-----	-----	804
189	1	P	MCC. Isla de San Andrés	Área de fondeo CP07-"A" (Yates)	Modificar	12°34.7400' N, 81°41.7680' W 12°34.6530' N, 81°41.6910' W 12°34.5720' N, 81°41.7840' W 12°34.6620' N, 81°41.8580' W	-----	-----	-----	-----	-----	880
	2	P	MCC. Isla de San Andrés	Punto de embarque piloto práctico	Modificar	12°32.0000' N, 81°41.3000' W	-----	-----	-----	-----	-----	201, 880









Julio

Tabla XI. Avisos a los Navegantes permanentes del mes de julio de 2024.

Aviso No.	Ítem No.	Carácter	Ubicación	Nombre	Tipo de novedad	Posición (WGS-84)	Destello (D) Periodo (P)	Altura (m) Alcance (Mn)	Color/Forma	Marca de tope	Estado	Cartas Afectadas
192	1	P	OPC. Bahía Solano	Área de fondeo CP10-Cuarentena	Modificar	6°14.8460' N, 77°24.0540' W 6°14.7290' N, 77°24.0540' W 6°14.7290' N, 77°24.2540' W 6°14.8460' N, 77°24.2540' W	-----	-----	-----	-----	-----	109, 710
	2	P	OPC. Bahía Solano	Área de fondeo CP10	Modificar	6°14.4220' N, 77°24.2890' W 6°14.2550' N, 77°24.2890' W 6°14.2550' N, 77°24.4730' W 6°14.4220' N, 77°24.4730' W	-----	-----	-----	-----	-----	109, 710
	3	P	OPC. Bahía Solano	Área de Fondeo CP10-Naves Menores	Insertar	6°13.9670' N, 77°24.5670' W 6°13.9170' N, 77°24.5670' W 6°13.9170' N, 77°24.6500' W 6°13.9670' N, 77°24.6500' W	-----	-----	-----	-----	-----	109, 710
193	1	P	OPC. Bahía Málaga	Área de Fondeo CP01-C Málaga	Modificar	3°55.9330' N, 77°19.3000' W 3°55.6170' N, 77°19.3000' W 3°55.6170' N, 77°19.6000' W 3°55.9330' N, 77°19.6000' W	-----	-----	-----	-----	-----	150
194	1	P	MCC. Aproximación a Barranquilla	Punto de embarque piloto práctico	Modificar	11°7.0000' N, 74°52.5000' W	-----	-----	-----	-----	-----	253, 612
196	1	P	MCC. Isla Cayos de Quitasueño	Faro Quitasueño norte	Insertar luz	14°28.9412' N, 81°7.3283' W	Fl (2) W 6s	18m 12mn	Rojo con bandas blancas	-----	Cancela novedad No. 1 del aviso 049 del año 2024	008, 021, 215, 416, 020, 007, 005
197	1	P	MCC. Isla de Providencia	Boya 6	Insertar luz	13°23.2023' N, 81°23.0920' W	Fl R 3s	3m 3mn	Rojo Boya pilar	-----	Cancela novedad No. 1 del aviso 110 del año 2024	885
203	1	P	OPC. Bahía de Buenaventura	Boya de amarre 3 Comercializadora RS S.A.S.	Insertar luz	3°53.2067' N, 77°4.9466' W	Fl Y 3s	1.2m 3mn	Amarillo Boya cilíndrica	-----	Cancela novedad No. 1 del aviso 137 del año 2024	155












Tabla XI. Avisos a los Navegantes permanentes del mes de julio de 2024.

Aviso No.	Ítem No.	Carácter	Ubicación	Nombre	Tipo de novedad	Posición (WGS-84)	Destello (D) Periodo (P)	Altura (m) Alcance (Mn)	Color/Forma	Marca de tope	Estado	Cartas Afectadas
204	1	P	MCC. Isla de San Andrés	Boya 1	Insertar	12°32.5250' N, 81°41.5870' W	Fl G 3s	3m 5mn	Verde Boya pilar		Cancela novedad No. 1 del aviso 093 del año 2024	880
	2	P	MCC. Isla de San Andrés	Boya 2	Insertar	12°32.4980' N, 81°41.5100' W	Fl 3s	3m 5mn	Rojo Boya pilar		Cancela novedad No. 1 del aviso 117 del año 2024	880
	3	P	MCC. Isla de San Andrés	Boya de aguas seguras	Insertar	12°32.2990' N, 81°41.4610' W	Iso W 4s	4m 5mn	Rojo y blanco franjas verticales Boya pilar		Cancela novedad No. 1 del aviso 161 del año 2024	201, 880
206	1	P	MCC. Isla de San Andrés	Boya de peligro aislado	Insertar luz	12°32.1989' N, 81°44.2121' W	Fl (2) W 5s	3m 5mn	Negro con bandas horizontales rojas Boya pilar		Cancela novedad No. 1 del aviso 065 del año 2024	201, 880
207	1	P	MCC. Isla de San Andrés	Boya 3	Insertar luz	12°32.9200' N, 81°41.7000' W	Fl G 3s	3m 5mn	Verde Boya pilar		Cancela novedad No. 2 del aviso 161 del año 2024	880
210	1	P	MCC. Bahía Honda	Carta náutica 227	Nueva edición	-----	-----	-----	-----	-----	-----	227
212	1	P	OPC. Isla Gorgona	Faro Gorgonilla	Insertar luz	2°56.5000' N, 78°12.8600' W	Fl W 15s	103m 12mn	Rojo con bandas blancas Torre metálica	-----	Cancela novedad No. 1 del aviso 211 del año 2024	308, 520
214	1	P	MCC. Bahía de Cartagena, Sociedad Portuaria Puerto Bahía S.A.	Boya 7	Insertar luz	10°17.2300' N, 75°32.6200' W	Fl G 3s	5m 5mn	Verde Boya pilar	-----	Cancela novedad No. 1 del aviso 178 del año 2024	261, 262
220	1	P	MCC. Bahía de Cartagena, Sociedad Portuaria El Cayao S.A.	Boya 2	Insertar luz	10°18.7340' N, 75°33.2610' W	Fl(2+1) R 10s	5m 5mn	Rojo - Verde - Rojo Boya pilar		Cancela novedad No. 1 del aviso 217 del año 2024	261, 262
222	1	P	MCC. Cabo de la Vela	Carta náutica 231	Nueva edición	-----	-----	-----	-----	-----	-----	231
224	1	P	MCC. Bahía de Cartagena, Sector Cuatro Calles	Boyarín 1	Suprimir	10°23.3000' N, 75°32.7000' W	-----	-----	Naranja Boya cilíndrica	-----	Cancela novedad No. 1 del aviso 218 del año 2024	262
	2	P		Boyarín 2	Suprimir	10°22.9762' N, 75°32.7000' W	-----	-----		-----	Cancela novedad No. 2 del aviso 218 del año 2024	262
	3	P		Boyarín 3	Suprimir	10°23.2480' N, 75°32.8750' W	-----	-----		-----	Cancela novedad No. 3 del aviso 218 del año 2024	262
	4	P		Boyarín 4	Suprimir	10°23.0867' N, 75°32.8750' W	-----	-----		-----	Cancela novedad No. 4 del aviso 218 del año 2024	262
	5	P		Boyarín 5	Suprimir	10°22.9250' N, 75°32.8751' W	-----	-----		-----	Cancela novedad No. 5 del aviso 218 del año 2024	262
226	1	P	MCC. Bahía de Cartagena	"Naufragio M/N SEAQUEL"	Insertar	10°21.9700' N, 75°32.2550' W	-----	-----	-----	-----	-----	261, 262



Agosto


Tabla XII. Avisos a los Navegantes permanentes del mes de agosto de 2024.

Aviso No.	Ítem No.	Carácter	Ubicación	Nombre	Tipo de novedad	Posición (WGS-84)	Destello (D) Periodo (P)	Altura (m) Alcance (Mn)	Color/Forma	Marca de tope	Estado	Cartas Afectadas
229	1	P	OPC. Bahía de Buenaventura	Baliza muelle Semap	Insertar luz	3°53.4950' N, 77°4.9067' W	Fl Bu 5s	5m 6mn	Rojo Torre	-----	Cancela novedad No. 1 del aviso 227 del año 2024	154, 155
233	1	P	OPC. Bahía de Buenaventura	Boya de amarre Compas Occidente	Suprimir	3°53.2883' N, 77°3.5584' W	-----	-----	Amarillo Cilíndrica	-----	-----	155
	2	P	OPC. Bahía de Buenaventura	Boya de amarre Compas Oriente	Suprimir	3°53.3666' N, 77°3.6850' W	-----	-----	Amarillo Cilíndrica	-----	-----	155
234	1	P	OPC. Bahía de Buenaventura	Baliza El Piñal	Insertar luz	3°52.7460' N, 77°3.3610' W	Fl (2) W 15s	6m 6mn	Gris Castillete	-----	Cancela novedad No. 1 del aviso 232 del año 2024	154, 155
237	1	P	MCC. Aproximación a Drummond	Boya de peligro aislado	Mover	11°4.7783' N, 74°14.6850' W	Fl (2) W 5s	4m 5mn	Negro con bandas Horizontales rojas Boya pilar		-----	246
241	1	P	MCC. Bahía de Cartagena	Boya 10	Mover	10°18.9700' N, 75°34.3300' W	Fl R 3s	4m 5mn	Rojo Boya pilar		Cancela novedad No. 1 del aviso 238 del año 2024	261, 262, 833
246	1	P	MCC. Bahía de Cartagena	Boya 11	Modificar	10°19.1000' N, 75°33.9400' W	Q G 1s	4m 5mn	Verde Boya pilar		-----	261, 262, 833
	2	P	MCC. Bahía de Cartagena	Boya 23	Modificar	10°20.5034' N, 75°31.9848' W	Q G 1s	4m 5mn	Verde Boya pilar		-----	261, 262
	3	P	MCC. Bahía de Cartagena	Boya 29	Modificar	10°21.8600' N, 75°32.2000' W	Q G 1s	4m 5mn	Verde Boya pilar		-----	261, 262
	4	P	MCC. Bahía de Cartagena	Boya 34	Modificar	10°23.5900' N, 75°32.3900' W	Q G 1s	4m 5mn	Rojo Boya pilar		-----	261, 262
247	1	P	MCC. Aproximación Bahía de Cartagena	Boya Cardinal Norte Bajo de La Virgen	Modificar	10°23.9700' N, 75°32.5500' W	Q W 1s	4m 5mn	Negro sobre Amarillo Boya pilar		-----	261, 262
	2	P	MCC. Aproximación Bahía de Cartagena	Boya Cardinal Santa Cruz Norte	Modificar	10°20.6700' N, 75°31.6000' W	Q W 1s	4m 5mn	Negro sobre Amarillo Boya pilar		-----	261, 262
	3	P	MCC. Aproximación Bahía de Cartagena	Boya Cardinal Salmedina Norte	Modificar	10°23.0700' N, 75°38.8700' W	Q W 1s	4m 5mn	Negro sobre Amarillo Boya pilar		-----	261
249	1	P	MCC. Archipiélago Islas del Rosario	Faro Isla del Rosario	Modificar	10°10.0800' N, 75°48.0300' W	Fl W 10s	14m 12mn	Rojo con blanco Torre metálica	-----	-----	255, 409
250	1	P	MCC. Bahía Colombia	Faro Bocas del Leoncito	Modificar	8°0.9600' N, 76°50.2300' W	Fl (4) W 10s	14m 12mn	Rojo con blanco Torre metálica	-----	-----	625, 412



Septiembre






Tabla XIII. Avisos a los Navegantes permanentes del mes de septiembre de 2024.

Aviso No.	Ítem No.	Carácter	Ubicación	Nombre	Tipo de novedad	Posición (WGS-84)	Destello (D) Periodo (P)	Altura (m) Alcance (Mn)	Color/Forma	Marca de tope	Estado	Cartas Afectadas
253	1	P	MCC. Turbo	Boya 2	Insertar luz	8°3.6300' N, 76°44.3100' W	Fl R 3s	3m 5mn	Rojo Boya Pilar		Cancela novedad No. 1 del aviso 201 del año 2024	625, 860
254	1	P	MCC. Puerto Bolívar	Boya 2	Insertar luz	12°16.8960' N, 71°58.5480' W	Fl R 3s	4m 5mn	Rojo Boya Pilar		Cancela novedad No. 1 del aviso 213 del año 2024	229, 805
260	1	P	OPC. Bahía de Buenaventura, sector Agua Dulce	Boya 45	Insertar luz	3°53.9830' N, 77°5.1825' W	Fl G 3s	5m 5mn	Verde Boya Pilar		Cancela novedad No. 1 del aviso 257 del año 2024	155
261	1	P	OPC. Isla Palma	Faro Isla Palma	Insertar luz	3°54.1316' N, 77°21.5083' W	Fl (2) W 20s	46m 12mn	Rojo con bandas blancas Torre de concreto	-----	Cancela novedad No. 1 del aviso 256 del año 2024	032, 150, 306
262	1	P	MCC. Bahía de Cartagena, Sociedad Portuaria Puerto Bahía S.A.	Boya 3	Insertar luz	10°17.8200' N, 75°32.1700' W	Fl G 3s	5m 5mn	Verde Boya Pilar		Cancela novedad No. 1 del aviso 248 del año 2024	261, 262
	2	P		Boya 10	Insertar luz	10°17.4200' N, 75°32.8400' W	Fl R 3s	5m 5mn	Rojo Boya Pilar		Cancela novedad No. 2 del aviso 248 del año 2024	
263	1	P	MCC. Bahía de Cartagena	Boya 33	Insertar luz	10°23.4800' N, 75°32.6300' W	Fl G 3s	4m 5mn	Verde Boya Pilar		Cancela novedad No. 1 del aviso 245 del año 2024	261, 262
265	1	P	MCC. Aproximación a Bahía de Santa Marta	Motonave CSL SPRIT	Ancla recuperada	11°10.2600' N, 74°14.6800' W	-----	-----	-----	-----	Cancela novedad No. 1 del aviso 153 del año 2024	611, 804
266	1	P	MCC. Canal de acceso Barranquilla	Carta náutica 253	Nueva edición	-----	-----	-----	-----	-----	-----	253
267	1	P	MCC. Canal de acceso Barranquilla	Carta náutica 254	Nueva edición	-----	-----	-----	-----	-----	-----	254
270	1	P	MCC. Aproximación a Punta Canoas	Boya Especial Emisario Submarino	Insertar	10°34.4884' N, 75°31.8833' W	Q (5) 7s	4.7m 4mn	Amarillo Boya pilar		-----	408, 409



Octubre

Tabla XIV. Avisos a los Navegantes permanentes del mes de **octubre** de 2024.

Aviso No.	Ítem No.	Carácter	Ubicación	Nombre	Tipo de novedad	Posición (WGS-84)	Destello (D) Periodo (P)	Altura (m) Alcance (Mn)	Color/Forma	Marca de tope	Estado	Cartas Afectadas
272	1	P	MCC. Bahía de Cartagena	Boya Especial Flotilla de Submarinos BNI	Insertar	10°24.6100' N, 75°32.7370' W	Fl (4) Y 12s	2.5m 4mn	Amarillo Boya cilíndrica		Cancela novedad No.1 del aviso 227 del año 2024	261, 262
273	1	P	MCC. Bahía de Cartagena	Boya 26	Insertar luz	10°20.8465' N, 75°31.0929' W	Fl R 3s	4m 5mn	Rojo Boya pilar		Cancela novedad No. 1 del aviso 271 del año 2024	261, 262
274	1	P	MCC. Bahía de Cartagena	Boya especial ENAP 3	Insertar	10°23.7620' N, 75°31.8930' W	Fl (4) Y 12s	2.5m 5mn	Amarillo Boya cilíndrica	-----	Cancela novedad No. 1 del aviso 244 del año 2024	261, 262
278	1	P	MCC. Bahía Portete	Nueva edición	Nueva edición	-----	-----	-----	-----	-----	-----	229
281	1	P	MCC. Aproximación a Bahía de Cartagena	Boya cardinal Salmedina oeste	Insertar	10°22.9180' N, 75°41.3480' W	Q (9) W 15s	4m 5mn	Amarillo con banda negra Boya pilar		Cancela novedad No. 1 del aviso 104 del año 2024	261, 409, 615
	2	P		Boya cardinal Salmedina sur	Insertar	10°21.8940' N, 75°39.0590' W	Q(6)+LFl. W 15s	4m 5mn	Amarillo sobre negro Boya pilar		Cancela novedad No. 1 del aviso 143 del año 2024	
	3	P		Boya escollera 1	Insertar	10°23.4220' N, 75°34.2420' W	Fl G 3s	3m 5mn	Verde pilar	-----	Cancela novedad No. 1 del aviso 252 del año 2024	
296	1	P	MCC. Bahía de Cartagena	Boya 51	Insertar luz	10°24.9100' N, 75°32.8500' W	Fl G 3s	3m 5mn	Verde pilar		Cancela novedad No. 1 del aviso 251 del año 2024	261, 262
302	1	P	OPC. Bahía Solano	Luz direccional ciudad Mutis	Suprimir	6°13.6325' N, 77°24.5167' W	-----	15m 12mn	Rojo con blanco Torre metálica	-----	-----	109, 710

Noviembre

Tabla XV. Avisos a los Navegantes permanentes del mes de **noviembre** de 2024.

Aviso No.	Ítem No.	Carácter	Ubicación	Nombre	Tipo de novedad	Posición (WGS-84)	Destello (D) Periodo (P)	Altura (m) Alcance (Mn)	Color/Forma	Marca de tope	Estado	Cartas Afectadas
310	1	P	MCC. Bahía de Cartagena, sector Olefinas y Derivados S. A.	Luz Piña 1 Olefinas y Derivados S. A.	Insertar	10°19.7300' N, 75°30.7300' W	Fl Bu 4s	3.5m 2mn	Amarillo - Negro - Amarillo Mástil	-----	-----	261, 262
	2	P	MCC. Bahía de Cartagena, sector Olefinas y Derivados S. A.	Luz Piña 2 Olefinas y Derivados S. A.	Insertar	10°19.7300' N, 75°30.6700' W	Fl Bu 4s	3.5m 2mn	Amarillo - Negro - Amarillo Mástil	-----	-----	261, 262



Tabla XV. Avisos a los Navegantes permanentes del mes de **noviembre** de 2024.

Aviso No.	Ítem No.	Carácter	Ubicación	Nombre	Tipo de novedad	Posición (WGS-84)	Destello (D) Periodo (P)	Altura (m) Alcance (Mn)	Color/Forma	Marca de tope	Estado	Cartas Afectadas
311	1	P	MCC. Bahía de Cartagena, sector bajo Santa Cruz	Boya Cardinal Sur Bajo Santa Cruz	Insertar luz	10°19.9100' N, 75°31.6540' W	Q(6)+LFl. 15s	4m 5mn	Amarillo Negro Pilar		Cancela novedad No. 1 del aviso 309 del año 2024	261, 262
314	1	P	OPC. Bahía de Buenaventura	Nafragio MN Taurus I	Suprimir	3°51.8432' N, 77°5.9478' W	-----	-----	-----	-----	-----	155
316	1	P	OPC. Tumaco	Boya Metocean	Insertar	2°0.4916' N, 78°47.1169' W	Fl (5) Y 20s	8.18m 3.52mn	Amarillo Boya pilar	-----	Cancela novedad No. 1 del aviso 043 del año 2022	310
317	1	P	OPC. Isla Gorgona	Boya metocean isla Gorgona	Insertar	2°58.0420' N, 78°15.0760' W	Fl (5) Y 20s	3m 5mn	Amarillo Boya pilar	-----	-----	520
320	1	P	OPC. Buenaventura	Boya metocean	Insertar	3°33.1433' N, 77°43.2416' W	Fl (5) Y 20s	3m 5mn	Amarillo Boya pilar	-----	-----	032
322	1	P	MCC. Bahía de Cartagena	Boya 1	Suprimir	10°24.9460' N, 75°32.8190' W	-----	1.2m 1mn	Naranja Boya cilíndrica	-----	Cancela novedad No. 1 del aviso 318 del año 2024	261, 262
	2	P	MCC. Bahía de Cartagena	Boya 2	Suprimir	10°25.0020' N, 75°32.8280' W	-----	1.2m 1mn	Naranja Boya cilíndrica	-----	Cancela novedad No. 2 del aviso 318 del año 2024	261, 262
	3	P	MCC. Bahía de Cartagena	Boya 3	Suprimir	10°25.0120' N, 75°32.8790' W	-----	1.2m 1mn	Naranja Boya cilíndrica	-----	Cancela novedad No. 3 del aviso 318 del año 2024	261, 262
	4	P	MCC. Bahía de Cartagena	Boyarines desfile náutico	Suprimir	10°25.0399' N, 75°32.9098' W 10°25.0993' N, 75°32.8646' W 10°25.0049' N, 75°32.7239' W 10°24.9265' N, 75°32.7955' W 10°25.0399' N, 75°32.9098' W	-----	-----	-----	-----	Cancela novedad No. 1 del aviso 319 del año 2024	261, 262
	5	P	MCC. Bahía de Cartagena	Boyarín refuerzo 1	Suprimir	10°25.0633' N, 75°32.8111' W	-----	-----	-----	-----	Cancela novedad No. 2 del aviso 319 del año 2024	261, 262
	6	P	MCC. Bahía de Cartagena	Boyarín refuerzo 2	Suprimir	10°25.0531' N, 75°32.7959' W	-----	-----	-----	-----	Cancela novedad No. 3 del aviso 319 del año 2024	261, 262
327	1	P	OPC. Bahía de Buenaventura	Boya especial Taurus I	Insertar luz	3°51.7900' N, 77°5.9900' W	Q (2) Y 5s	3.6m 3.52mn	Amarillo Boya pilar		Cancela novedad No. 1 del aviso 312 del año 2024	154, 155
328	1	P	MCC. Bahía de Cartagena	Boya 18	Insertar	10°19.2220' N, 75°32.4450' W	Fl R 3s	4m 5mn	Rojo Boya pilar		Cancela novedad No. 1 del aviso 308 del año 2024	261, 262
331	1	P	MCC. Golfo de Morrosquillo	Boya Cardinal Este	Insertar luz	9°35.5000' N, 75°59.3800' W	Q (3) W 10s	8m 5mn	Negro con una banda ancha horizontal amarilla Boya pilar		Cancela novedad No. 1 del aviso 301 del año 2024	618
332	1	P	MCC. Río Magdalena	Boya 1	Mover	11°5.0705' N, 74°50.8052' W	Fl G 3s	4m 6mn	Verde Boya pilar		Cancela novedad No. 1 del aviso 228 del año 2024	253



Tabla XV. Avisos a los Navegantes permanentes del mes de **noviembre** de 2024.

Aviso No.	Ítem No.	Carácter	Ubicación	Nombre	Tipo de novedad	Posición (WGS-84)	Destello (D) Período (P)	Altura (m) Alcance (Mn)	Color/Forma	Marca de tope	Estado	Cartas Afectadas
333	1	P	MCC. Aproximación a Bahía Portete	Carta náutica	Nueva edición	-----	-----	-----	-----	-----	-----	603
336	2	P	MCC. Río Magdalena	Faro X6	Insertar	11°5.2600' N, 74°51.0320' W	Fl (4) R 11s	8.5m 6mn	Rojo con bandas blancas Cíndrica	-----	Cancela novedad No. 1 del aviso 325 del año 2024	253
338	1	P	MCC. Río Magdalena	Faro X10	Insertar	11°4.5638' N, 74°50.8795' W	Fl (4) R 11s	8.5m 6mn	Rojo con bandas blancas Torre	-----	Cancela novedad No. 1 del aviso 336 del año 2024	253
339	1	P	OPC. Bahía de Panamá a Cabo San Francisco	Carta náutica	Nueva edición	-----	-----	-----	-----	-----	-----	003 INT 6000

Diciembre

Tabla XVI. Avisos a los Navegantes permanentes del mes de **diciembre** de 2024.







Aviso No.	Ítem No.	Carácter	Ubicación	Nombre	Tipo de novedad	Posición (WGS-84)	Destello (D) Período (P)	Altura (m) Alcance (Mn)	Color/Forma	Marca de tope	Estado	Cartas Afectadas
345	1	P	MCC. Bahía de Cartagena, sector Vopak	Luz de aproximación 1	Insertar	10°18.0938' N, 75°30.3855' W	Fl Bu 4s	5m 2mn	Amarillo - Negro - Amarillo Mástil	-----	-----	261, 262
	2	P	MCC. Bahía de Cartagena, sector Vopak	Luz de aproximación 2	Insertar	10°18.0845' N, 75°30.3973' W	Fl Bu 4s	5m 2mn	Amarillo - Negro - Amarillo Mástil	-----	-----	261, 262
	3	P	MCC. Bahía de Cartagena, sector Vopak	Luz de aproximación 3	Insertar	10°18.1255' N, 75°30.3197' W	Fl Bu 4s	5m 2mn	Amarillo - Negro - Amarillo Mástil	-----	-----	261, 262
	4	P	MCC. Bahía de Cartagena, sector Vopak	Luz de aproximación 4	Insertar	10°18.0460' N, 75°30.4430' W	Fl Bu 4s	5m 2mn	Amarillo - Negro - Amarillo Mástil	-----	-----	261, 262
347	1	P	OPC. Bahía de Tumaco	Boya 8	Insertar luz	1°50.7130' N, 78°43.7203' W	Fl R 3s	3m 5mn	Rojo Boya pilar		Cancela novedad No. 1 del aviso 323 del año 2024	770
351	1	P	MCC. Bahía de Cartagena	Boya cardinal sur bajo Santa Cruz	Insertar luz	10°19.9100' N, 75°31.6500' W	Q(6)+LFl. W 15s	4m 5mn	Amarillo Negro Pilar		Cancela novedad No. 1 del aviso 341 del año 2024	261, 262
355	1	P	OPC. Aproximación a Isla Gorgona	Nafragio M/N Franluis	Insertar	3°11.1167' N, 77°55.7833' W	-----	-----	-----	-----	-----	308
356	1	P	OPC. Bahía de Buenaventura	Boya 59	Insertar luz	3°53.8856' N, 77°2.8106' W	Fl G 3s	3m 5mn	Verde Boya pilar		Cancela novedad No. 1 del aviso 352 del año 2024	155
357	1	P	OPC. Aproximación a Tumaco	Baliza El Viudo	Insertar luz	1°51.1300' N, 78°42.8300' W	Fl (2) W 5s	12m 5mn	Negro con bandas rojas Torre metálica	-----	Cancela novedad No. 1 del aviso 236 del año 2024	143, 770



Tabla XVI. Avisos a los Navegantes permanentes del mes de **diciembre** de 2024.

		Ubicación	Nombre	Tipo de novedad	Posición (WGS-84)	Destello (D) Período (P)	Altura (m) Alcance (Mn)	Color/Forma	Marca de tope	Estado	Cartas Afectadas	
358	1	P	MCC. Bahía de Cartagena, Coremar Shore Base S.A.	Boya No.01 Coremar Shore Base S.A	Mover	10°22.9543' N, 75°30.9611' W	Fl G 3s	2m 1mn	Verde Boya pilar		-----	261, 262
	2	P	MCC. Bahía de Cartagena, Coremar Shore Base S.A.	Boya No.02 Coremar Shore Base S.A	Mover	10°22.9667' N, 75°30.8800' W	Fl R 3s	2m 1mn	Rojo Boya pilar		-----	261, 262
	3	P	MCC. Bahía de Cartagena, Coremar Shore Base S.A.	Boya Cardinal Este Coremar Shore Base S.A	Insertar	10°22.9825' N, 75°30.8767' W	Q (3) W 10s	2m 1mn	Negro con una banda ancha horizontal amarilla Boya pilar		-----	261, 262
	4	P	MCC. Bahía de Cartagena, Coremar Shore Base S.A.	Boya Roja	Suprimir	10°22.9652' N, 75°30.9804' W	-----	-----	Rojo Boya pilar	-----	-----	261, 262
366	1	P	OPC. Bahía de Buenaventura	Faro Punta Soldado	Insertar luz	3°48.5200' N, 77°10.7700' W	Fl W 10s	56m 12mn	Rojo con bandas blancas Torre metálica	-----	Cancela novedad No. 1 del aviso 365 del año 2024	306, 032, 031, 154, 155
367	1	P	MCC. Península de la Guajira	Nueva edición	Nueva edición	-----	-----	-----	-----	-----	-----	403
368	1	P	MCC. Península de la Guajira	Nueva edición	Nueva edición	-----	-----	-----	-----	-----	-----	040

3. Descripción de avisos a los navegantes permanentes publicados en el año 2024

Tabla XVII. Descripción de avisos a los navegantes permanentes publicados del mes de **enero** de 2024.

Aviso No.	Ítem	Descripción
004	1	Características de la luz: Fl. 0.5s, Oc. 2.5s.
005	1	Características de la luz: Fl. 0.5s, Oc. 2.5s.
015	1	Características de la luz: Fl. 0.5s, Oc. 2.5s.
	2	Características de la luz: Fl. 0.3s, Oc.0.7s, Fl. 0.3s, Oc.3.7s.
017	1	Características de la luz: Fl. 0.5s, Oc. 2.5s.
024	1/2	Características de las luces: FL 0.5 s, Oc. 0.5s.
026	2	Características de la luz: Fl. 0.5s, Oc. 2.5s.



Tabla XVII. Descripción de avisos a los navegantes permanentes publicados del mes de **enero** de 2024.

Aviso No.	Ítem	Descripción
028	1	Características de la luz: Fl. 0.5s, Oc. 2.5s.
029	1	Características de la luz: Fl. 1s, Oc. 3s, Fl. 1s, Oc. 15s.
030	1	Características de la luz: Fl. 2s, Oc.1s Fl. 6s ,Oc.1s.
031	1	Características de la luz Fl. 0.3s, Oc. 0.7s, Fl. 0.3s, Oc. 0.7s, Fl. 0.3s, Oc. 0.7s, Fl. 0.3s, Oc. 0.7s, Fl. 0.3s, Oc. 0.7s, Fl. 0.3s, Oc. 0.7s, Fl. 2s, Oc. 7s.
032	1	Características de la luz: Fl. 0.5 s, Oc. 2.5s.

Tabla XVIII. Descripción de avisos a los navegantes permanentes publicados del mes de **febrero** de 2024.

Aviso No.	Ítem	Descripción
034	1	Características de la luz: Fl. 0.3s, Oc. 0.7s, Fl. 0.3s, Oc. 0.7s, Fl. 0.3s, Oc. 0.7s, Fl. 0.3s, Oc. 0.7s, Fl. 0.3s, Oc. 2.7s.
	2	Características de la luz: Fl. 0.5s, Oc. 2.5s.
	3	Características de la luz: Fl. 0.5s, Oc. 2.5s.
037	1	Características de la luz: Fl. 2s, Oc. 2s. Rumbo: 099°
	2	Características de la luz: Fl. 2s, Oc. 2s. Rumbo: 099°
038	1	Características de la luz: Fl. 0.5, Oc. 20.5s.
040	1	Características de la luz: Fl. 1s, Oc. 2s, Fl. 1s, Oc. 16s.
042	1	Características de la luz: Fl. 0.5s, Oc. 2.5s.
043	1	Características de la luz: Fl. 0.5s, Oc. 2.5s.
	2	Características de la luz: Fl. 0.5s, Oc. 2.5s.
052	1	Características de la luz: Fl. 0.4s, Oc. 0.6s.
057	1	Características de la luz: Fl. 0.5s, Oc. 2.5s.
059	1	Cancela Item 2 del aviso No. 55 del 2024.



Tabla XVIII. Descripción de avisos a los navegantes permanentes publicados del mes de **febrero** de 2024.

Aviso No.	Ítem	Descripción
068	1	Características de la luz: Fl. 0.5s, Oc. 2.5s.
069	1	Características de la luz: Fl. 0.5s, Oc. 2.5s.

Tabla XIX. Descripción de avisos a los navegantes permanentes publicados del mes de **marzo** de 2024.

Aviso No.	Ítem	Descripción
074	1	1. Presenta cambio de características de la estructura, nueva altura de la torre 30 metros. 2. El faro de Francisco Solano continúa con luz apagada.
075	1	Características de la luz: Fl. 0.5s, Oc. 2.5s.
079	1	Naufragio reportado - Río Magdalena entre las boyas 27 y 30, con profundidad mínima de 12.5 metros.
087	1	Características de la luz: Fl. 0.5s, Oc. 2.5s.
	2	Características de la luz: Fl. 0.5s, Oc. 2.5s.
088	1	Características de la luz: Fl. 0.3s, Oc. 2.7s.
	2	Características de la luz: Fl. 0.3s, Oc. 2.7s.
	3	Características de la luz: Fl. 0.3s, Oc. 2.7s.
	4	Características de la luz: Fl. 0.3s, Oc. 2.7s.

Tabla XX. Descripción de avisos a los navegantes permanentes publicados del mes de **abril** de 2024.

Aviso No.	Ítem	Descripción
091	2	Característica de la luz: Fl. 0.5s, Oc. 2.5s.
096	1	Característica de la luz: Fl. 3s, Oc. 3s. Ángulo de los sectores: Verde: 1° Blanco: 1° Rojo: 1° Rumbo de enfilación 122° y 302°
098	1	Características de la luz: Fl.0.5s, Oc. 2.5s
103	1	Características de las luces: Fl. 0.5s, Oc. 2.5s.
	2	Características de las luces: Fl. 0.5s, Oc. 2.5s.
105	1	Se reporta naufragio de la embarcación tipo Draga de nombre "SANTAMAR 222", MC 05 691, actualmente sin personal abordo, en aproximación a Cartagena. Acuerdo a coordenadas indicadas en el presente aviso. Se recomienda a los navegantes extremar las medidas de seguridad al navegar en cercanías de esta área.
107	1	Características de la luz: Fl. 0.4s, Oc. 0.6s.



Tabla XX. Descripción de avisos a los navegantes permanentes publicados del mes de **abril** de 2024.

Aviso No.	Ítem	Descripción
109	1	Características de la luz: Fl. 2s, Oc. 10s.
112	1	Se modifica el color de la luz de blanco a verde. Característica de la luz: Fl. 1s, Oc. 4s.
115	1	Característica de la luz: Fl. 0.5s, Oc.2.5s
118	1	Se modifica periodo y características de la luz. Característica de la luz: Fl. 2.5s, Oc. 2.5s. Ángulo de los sectores Verde: 1° Blanco: 1° Rojo: 1° Rumbo de enfilación 122° y 302°
120	1	Características de la luz: Fl. 0.5s, Oc 0.5s, Fl. 0.5s, Oc 0.5s, Fl. 0.5s, Oc 0.5s, Fl. 0.5s, Oc 0.5s, Fl. 0.5s, Oc 15.5s. Se recomienda a los navegantes extremar las medidas de precaución es esta área.
	2	Características de la luz: Fl. 0.5s, Oc 0.5s, Fl. 0.5s, Oc 0.5s, Fl. 0.5s, Oc 0.5s, Fl. 0.5s, Oc 0.5s, Fl. 0.5s, Oc 15.5s. Se recomienda a los navegantes extremar las medidas de precaución es esta área.
128	1	Características de la luz: Fl. 1s, Oc. 2s, Fl. 1s, Oc. 11s.
130	1	Característica de la luz: Fl. 0.5s, Oc.2.5s.

Tabla XXI. Descripción de avisos a los navegantes permanentes publicados del mes de **mayo** de 2024.

Aviso No.	Ítem	Descripción
134	1	Características de la luz: Fl. 0.4s, Oc. 0.6s
135	1	Características de la luz: Fl. 0.5s, Oc. 2.5s
	2	Características de la luz: Fl. 0.5s, Oc. 2.5s
136	1	Características de la luz: Fl. 0.5s, Oc. 2.5s
141	1	Características de la luz: Fl. 0.5s, Oc. 2.5s
	2	Características de la luz: Fl. 0.5s, Oc. 2.5s
145	1	Características de la luz: Fl. 0.5s, Oc. 2.5s



Tabla XXI. Descripción de avisos a los navegantes permanentes publicados del mes de **mayo** de 2024.

Aviso No.	Ítem	Descripción
146	1	La Dirección General Marítima pone a disposición del gremio Marítimo la nueva edición de la siguiente carta náutica: Número: 154 Nombre: Bahía de Buenaventura(Bahía Externa) Edición: 6ta. Ed. Mayo. 2024 Escala: 1:25.000 Actualizada hasta el aviso a los navegantes 135/2024.
	2	La Dirección General Marítima pone a disposición del gremio Marítimo la nueva edición de la siguiente carta náutica: Número: 155 Nombre: Bahía de Buenaventura(Bahía Interna) Edición: 6ta. Ed. Mayo. 2024 Escala: 1:25.000 Actualizada hasta el aviso a los navegantes 135/2024.
152	1	Características de la luz Fl 0.5s, Oc. 2.5s
155	1	Características de la luz Fl 0.5s, Oc. 2.5s
157	1	Características de la luz: Fl. 0.8s, Oc. 1.2s, Fl. 0.8s, Oc. 7.2s.
158	1	Características de la luz: Fl 1s Oc. 0.5s, Fl 1s Oc. 0.5s.

Tabla XXII. Descripción de avisos a los navegantes permanentes publicados del mes de **junio** de 2024.

Aviso No.	Ítem	Descripción
134	1	Características de la luz: Fl. 0.4s, Oc. 0.6s
160	1	Características de la luz: Fl. 0.5s, Oc. 0.5s.
162	1	Características de la luz: Fl. 0.5s, Oc. 2.5s.
163	1	Características de la luz: Fl. 0.5s, Oc. 2.5s.
	2	Características de la luz: Fl. 0.5s, Oc. 1.5s, Fl. 0.5s, Oc. 1.5s, Fl. 0.5s, Oc. 10.5s.
164	1	Características de la luz: Fl. 0.3s, Oc. 0.7s, Fl. 0.3s, Oc. 0.7s, Fl. 0.3s, Oc. 7.7s.
166	1	Características de la luz: Fl.0.5s, Oc. 2.5s
167	1	Características de la luz: Fl.0.5s, Oc. 2.5s
	2	Características de la luz: Fl.0.5s, Oc. 2.5s
	3	Características de la luz: Fl.2s, Oc. 2s
171	1	Características de la luz: Fl. 0.5s, Oc.2.5s
173	1	La Dirección General Marítima pone a disposición del Gremio Marítimo la nueva edición de la siguiente carta náutica: Número: 412 Nombre: Golfo de Urabá Edición: 5ta. Ed. junio de 2024 Escala: 1:100.000 Actualizado hasta aviso a navegantes 168/2024.



Tabla XXII. Descripción de avisos a los navegantes permanentes publicados del mes de junio de 2024.

Aviso No.	Ítem	Descripción
177	1	Profundidad de 696 metros.
179	1	Características de la luz: Fl. 0.5s Oc. 2.5s
180	1	Acuerdo Resolución número 0403-2024 MD-DIMAR-GRUCOG 10 de mayo de 2024, se modifica área de fondeo CP01 H en la bahía de Buenaventura.
181	1	Acuerdo Resolución número 0403-2024 MD-DIMAR-GRUCOG 10 de mayo de 2024, se modifica área de Fondeo Bravo en la bahía de Cartagena.
182	1	Acuerdo Resolución número 0403-2024 MD-DIMAR-GRUCOG 10 de mayo de 2024, se modifica área de Fondeo CP05-A en la bahía de Cartagena.
	2	Acuerdo Resolución número 0403-2024 MD-DIMAR-GRUCOG 10 de mayo de 2024, se modifica área de Fondeo CP05-C en la bahía de Cartagena.
183	1	Características de la luz: Fl. 1s, Oc. 2s, Fl. 1s, Oc. 2s, Fl. 1s, Oc. 2s, Fl. 1s, Oc. 5s.
184	1	Acuerdo Resolución número 0403-2024 MD-DIMAR-GRUCOG 10 de mayo de 2024, se modifica área de Fondeo CP14-ALFA en Puerto Bolívar.
	2	Acuerdo Resolución número 0403-2024 MD-DIMAR-GRUCOG 10 de mayo de 2024, se modifica área de Cuarentena CP14-BRAVO en Puerto Bolívar.
	3	Acuerdo Resolución número 0403-2024 MD-DIMAR-GRUCOG 10 de mayo de 2024, se modifica área de Fondeo CP14-GOLFO Cruceros en Puerto Bolívar.
185	1	Acuerdo Resolución número 0403-2024 MD-DIMAR-GRUCOG 10 de mayo de 2024, se modifica área de Fondeo CP06 en Riohacha.
	2	Acuerdo Resolución número 0403-2024 MD-DIMAR-GRUCOG 10 de mayo de 2024, se modifica área de Cuarentena CP06 en Riohacha.
186	1	Acuerdo Resolución número 0403-2024 MD-DIMAR-GRUCOG 10 de mayo de 2024, se modifica área de Fondeo CP04-ALFA en Puerto Zúñiga.
	2	Acuerdo Resolución número 0403-2024 MD-DIMAR-GRUCOG 10 de mayo de 2024, se modifica área de Fondeo CP04-BRAVO - Cuarentena en Puerto Zúñiga.
	3	Acuerdo Resolución número 0403-2024 MD-DIMAR-GRUCOG 10 de mayo de 2024, se modifica área de Fondeo CP04-GOLFO Inspección Subacuática en Puerto Zúñiga.
187	1	La Dirección General Marítima pone a disposición del Gremio Marítimo la nueva edición de la siguiente carta náutica: Número: 805 Nombre: Canal de acceso a Bahía Portete Edición: 2da. Ed. junio de 2024 Escala: 1:10.000 Actualizado hasta aviso a navegantes 168/2024.
188	1	Acuerdo Resolución número 0403-2024 MD-DIMAR-GRUCOG 10 de mayo de 2024, se modifica área de Fondeo CP04-ECHO en la Bahía de Santa Marta.
	2	Acuerdo Resolución número 0403-2024 MD-DIMAR-GRUCOG 10 de mayo de 2024, se modifica Punto de embarque piloto práctico en aproximación a la bahía de Santa Marta. Punto de embarque localizado a mil cuatrocientos metros (1.400 m) al suroeste de la isla El Morro.
189	1	Acuerdo Resolución número 0403-2024 MD-DIMAR-GRUCOG 10 de mayo de 2024, se modifica área de fondeo CP07-"A" (Yates) en la isla de San Andrés.
	2	Acuerdo Resolución número 0403-2024 MD-DIMAR-GRUCOG 10 de mayo de 2024, se modifica Punto de embarque piloto práctico en aproximación la Isla de San Andrés.



Tabla XXIII. Descripción de avisos a los navegantes permanentes publicados del mes de **julio** de 2024.

Aviso No.	Ítem	Descripción
192	1	
	2	Acuerdo Resolución número 0403-2024 MD-DIMAR-GRUCOG 10 de mayo de 2024, se modifican las área de fondeo CPI0-Cuarentena, CPI0-Area de fondeo y se inserta nueva área de fondeo CPI0-Naves menores.
	3	
193	1	Acuerdo Resolución número 0403-2024 MD-DIMAR-GRUCOG 10 de mayo de 2024, se modifica Área de Fondeo CP01-C Málaga.
194	1	Acuerdo Resolución número 0403-2024 MD-DIMAR-GRUCOG 10 de mayo de 2024, se modifica punto de embarque de piloto practico. Punto de embarque localizado a 1.5 millas al Noroeste de Bocas de Ceniza.
196	1	Características de la luz: Fl. 1s, Oc. 1s, Fl. 1s, Oc. 3s.
197	1	Características de la luz: Fl. 0.5s, Oc. 2.5s.
203	1	Características de la luz: Fl. 0.7s, Oc. 2.3s.
204	1	Características de la luz: Fl. 0.5s, Oc. 2.5s.
	2	Características de la luz: Fl. 0.5s, Oc. 2.5s.
	3	Características de la luz: Fl. 2s Oc. 2s
206	1	Características de la luz: Fl. 0.5s, Oc. 1s, Fl. 0.5s, Oc. 3s.
207	1	Características de la luz: Fl. 0.5s, Oc. 2.5s
210	1	La Dirección General Marítima pone a disposición del Gremio Marítimo la nueva edición de la siguiente carta náutica: Número: 227 Nombre: Bahía Honda Edición: 2da. Ed. Jun. 2024 Escala: 1:20.000 Actualizada hasta el aviso a los navegantes 193/2024
212	1	Características de la luz: Fl. 1s, Oc. 14s.
214	1	Característica de la luz Fl. 0.5s, Oc.2.5s
220	1	Características de la luz: Fl. 0.5s, Oc. 0.7s, Fl. 0.5s, Oc. 2.1s, Fl. 0.5s, Oc. 5.7s
222	1	La Dirección General Marítima pone a disposición del gremio marítimo la siguiente nueva edición de carta náutica: Numero: 231 Nombre: Cabo de la Vela Edición: 2da. Ed. Jul. 2024 Escala: 1:25.000 Actualizada hasta el aviso a los navegantes 199/2024
226	1	Nafragio reportado - Bahía de Cartagena a una distancia de 234 metros de la boya No. 29. Profundidad con margen de seguridad 13.3 m.



Tabla XXIV. Descripción de avisos a los navegantes permanentes publicados del mes de agosto de 2024.

Aviso No.	Ítem	Descripción
229	1	Características de la luz: Fl. 1s, Oc. 4s
234	1	Características de la luz: Fl. 1s, Oc. 2s, Fl. 1s, Oc. 11s.
237	1	Características de la luz: Fl. 0.5s, Oc. 1s, Fl. 0.5s, Oc. 3s.
241	1	Características de la luz: Fl. 0.5s, Oc. 2.5s
246	1	Características de las luz: Fl. 0.4s, Oc. 0.6s
	2	Características de las luz: Fl. 0.4s, Oc. 0.6s
	3	Características de las luz: Fl. 0.4s, Oc. 0.6s
	4	Características de las luz: Fl. 0.4s, Oc. 0.6s
247	1	Características de las luz: Fl. 0.5s, Oc. 0.5s
	2	Características de las luz: Fl. 0.5s, Oc. 0.5s
	3	Características de las luz: Fl. 0.5s, Oc. 0.5s
249	1	Se modifica características de la luz: Fl. 1s, Oc.9s
250	1	Se modifica características de la luz: Fl. 0.8s, Oc.1.2s, Fl. 0.8s, Oc.1.2s Fl. 0.8s, Oc.1.2s, Fl. 0.8s, Oc.3.2s.

Tabla XXV. Descripción de avisos a los navegantes permanentes publicados del mes de septiembre de 2024.

Aviso No.	Ítem	Descripción
253	1	Características de la luz: Fl. 0.5s, Oc. 2.5s.
254	1	Características de la luz: Fl. 0.5s, Oc. 2.5s.
260	1	Características de la luz: Fl. 0.5s, Oc. 2.5s.
261	1	Características de la luz: Fl. 1s, Oc. 2s, Fl. 1s, Oc. 16s
262	1	Características de la luz: Fl. 0.5s, Oc. 2.5s.
	2	
263	1	Características de la luz: Fl. 0.5s, Oc. 2.5s.
265	1	Se informa que el ancla de la MN CSL SPIRIT reportada como perdida fue recuperada. Antigua posición: 11°10.2600' N, 74°14.6800' W



Tabla XXV. Descripción de avisos a los navegantes permanentes publicados del mes de **septiembre** de 2024.

Aviso No.	Ítem	Descripción
266	1	Numero: 253 Nombre: Río Magdalena (Bocas de Ceniza – Puente Laureano Gómez) Edición: 12va. Ed. Ago. 2024 Escala: 1:15 000 Actualizada hasta el aviso a los navegantes 245/2024
267	1	Numero: 254 Nombre: Río Magdalena (Puente Laureano Gómez – Puerto Pimsa) Edición: 5ta. Ed. Ago. 2024 Escala: 1:15.000 Actualizada hasta el aviso a los navegantes 255/2024
270	1	Características de la luz Fl. 0.3s. Oc. 0.7s, Fl. 0.3s, Oc. 0.7s Fl. 0.3s, Oc. 0.7s, Fl. 0.3s, Oc. 0.7s Fl. 0.3s, Oc. 2.7s.

Tabla XXVI. Descripción de avisos a los navegantes permanentes publicados del mes de **octubre** de 2024.

Aviso No.	Ítem	Descripción
272	1	Características de la luz Fl. 0.3s, Oc 0.7s, Fl. 0.3s, Oc 0.7s, Fl. 0.3s, Oc 0.7s, Fl. 0.3s, Oc 8.7s.
273	1	Características de la luz Fl. 0.5 s, Oc. 2.5s.
274	1	Características de la luz: Fl. 0.3s, Oc 0.7s, Fl. 0.3s, Oc 0.7s, Fl. 0.3s, Oc 0.7s, Fl. 0.3s, Oc 8.7s.
281	1	Característica de la luz: Fl. 0.3s , Oc.0.7s, Fl. 0.3s , Oc.0.7s, Fl. 0.3s , Oc.0.7s, Fl. 0.3s , Oc.0.7s, Fl. 0.3s , Oc.0.7s, Fl. 0.3s , Oc.0.7s, Fl. 0.3s , Oc.0.7s, Fl. 0.3s , Oc.0.7s, Fl. 0.3s , Oc.6.7s.
	2	Característica de la luz: Fl. 0.3s, Oc. 0.7s Fl. 0.3s, Oc. 0.7s Fl. 0.3s, Oc. 0.7s Fl. 0.3s, Oc. 0.7s Fl. 0.3s, Oc. 0.7s Fl. 0.3s, Oc. 0.7s Fl. 2s, Oc. 7s.
	3	Característica de la luz: Fl. 0.5s, Oc. 2.5s.
296	1	Característica de la luz: Fl. 0.5s, Oc. 2.5s.



Tabla XXVII. Descripción de avisos a los navegantes permanentes publicados del mes de **noviembre** de 2024.

Aviso No.	Ítem	Descripción
310	1	Características de la luz: Fl. 1.5s, Oc. 2.5s
	2	Características de la luz: Fl. 1.5s, Oc. 2.5s
311	1	Características de la luz: Fl. 0.3s, Oc. 0.7s, Fl. 0.3s, Oc. 0.7s, Fl. 0.3s, Oc. 0.7s, Fl. 0.3s, Oc. 0.7s, Fl. 0.3s, Oc. 0.7s, Fl. 0.3s, Oc. 0.7s, Fl. 2s, Oc. 7s.
314	1	Nafragio MN Taurus I fue reflotado.
316	1	Características de la luz: Fl. 0.5s, Oc. 0.5s, Fl. 0.5s, Oc. 0.5s, Fl. 0.5s, Oc. 0.5s, Fl. 0.5s, Oc. 0.5s, Fl. 0.5s, Oc.15.5s.
317	1	Características de la luz: Fl. 0.5s, Oc. 0.5s, Fl. 0.5s, Oc. 0.5s, Fl. 0.5s, Oc. 0.5s, Fl. 0.5s, Oc. 0.5s, Fl. 0.5s, Oc.15.5s.
320	1	Características de la luz: Fl. 0.5s, Oc. 0.5s, Fl. 0.5s, Oc. 0.5s, Fl. 0.5s, Oc. 0.5s, Fl. 0.5s, Oc. 0.5s, Fl. 0.5s, Oc.15.5s.
327	1	Características de la luz: Fl. 0.3s, Oc 0.7s Fl. 0.3s, Oc 3.7s.
328	1	Características de la luz: Fl. 0.5s, Oc. 2.5s.
331	1	Características de la luz: Fl. 0,3s, Oc. 0.7s Fl. 0,3s, Oc. 0.7s Fl. 0,3s, Oc. 7.7s.
332	1	Características de la luz: Fl 0.5s, Oc 2.5s.
333	1	La Dirección General Marítima pone a disposición del gremio marítimo la siguiente nueva edición de carta náutica: Numero: 603 Nombre: Aproximación a Bahía Portete Edición: 5ta. Ed. Oct. 2024 Escala: 1:50.000 Actualizada hasta el aviso a los navegantes 288/2024.
336	2	Características de la luz Faro X6: Fl. 0.5s, Oc. 1.5s, Fl. 0.5s, Oc. 1.5s, Fl. 0.5s, Oc. 1.5s, Fl. 0.5s, Oc. 4.5s.
338	1	Características de la luz Faro X10: Fl. 0.5s, Oc. 1.5s, Fl. 0.5s, Oc. 1.5s, Fl. 0.5s, Oc. 1.5s, Fl. 0.5s, Oc. 4.5s.
339	1	La Dirección General Marítima pone a disposición del gremio marítimo la siguiente nueva edición de carta náutica: Numero: 003 INT 6000 Nombre: Bahía de Panamá a Cabo San Francisco Edición: 6ta. Ed. Nov. 2024 Escala: 1:1.200.000 Actualizada hasta el aviso a los navegantes 323/2024.



Tabla XXVIII. Descripción de avisos a los navegantes permanentes publicados del mes de **diciembre** de 2024.

Aviso No.	Ítem	Descripción
345	1	Características de la luz: Fl. 1.5s, Oc. 2.5s.
	2	Características de la luz: Fl. 1.5s, Oc. 2.5s.
	3	Características de la luz: Fl. 1.5s, Oc. 2.5s.
	4	Características de la luz: Fl. 1.5s, Oc. 2.5s.
347	1	Características de la luz: Fl 0.5s, Oc. 2.5s.
351	1	Características de la luz: Fl. 0.3s, Oc. 0.7s, Fl. 0.3s, Oc. 0.7s, Fl. 0.3s, Oc. 0.7s, Fl. 0.3s, Oc. 0.7s, Fl. 0.3s, Oc. 0.7s, Fl. 0.3s, Oc. 0.7s, Fl. 2s, Oc. 7s.
355	1	Naufragio reportado M/N Franluis IMO:MC-01-408 en aproximación a isla Gorgona. Profundidad en el sector 219 metros.
356	1	Características de la luz: Fl. 0.5s, Oc. 2.5s.
357	1	Características de la Luz: Fl. 0.2s, Oc. 0.8s, Fl. 0.2s, Oc. 3.8s.
358	1	Características de la luz: Fl. 0.5s Oc. 2.5s.
	2	Características de la luz: Fl. 0.5s Oc. 2.5s.
	3	Características de la luz: Fl. 0.3s, Oc. 0.7s, Fl. 0.3s, Oc. 0.7s, Fl. 0.3s, Oc. 7.7s.
366	1	Características de la luz Fl. 1s, Oc. 9s.
367	1	La Dirección General Marítima pone a disposición del gremio marítimo la siguiente nueva edición de carta náutica: Número: 403 Nombre: Cabo de la Vela a Punta Gallinas Edición: 2da. Ed. Dic. 2024 Escala: 1:100.000 Actualizada hasta el aviso a los navegantes 349/2024.
368	1	La Dirección General Marítima pone a disposición del gremio marítimo la siguiente nueva edición de carta náutica: Número: 040 Nombre: Península de la Guajira Edición: 3ra. Ed. Dic. 2024 Escala: 1:250.000 Actualizada hasta el aviso a los navegantes 356/2024.

4. Cartas náuticas y publicaciones afectadas por los avisos a los navegantes permanentes del año 2024.

Tabla XXIX. Cartas náuticas y publicaciones afectadas por los avisos a los navegantes permanentes del mes de **enero** de 2024.

No. Carta	Nombre	Edición	Escala 1:	Avisos No.
150	Bahía Málaga	5ta. Ed. 2018	25.000	004, 017, 024
154	Bahía de Buenaventura (Bahía Externa)	5ta. Ed. 2022	25.000	005, 015
155	Bahía de Buenaventura (Bahía Interna)	5ta. Ed. 2022	25.000	005, 015
229	Bahía Portete	5ta. Ed. 2019	25.000	032
246	Puerto Zuñiga	2da. Ed. 2023	20.000	030



Tabla XXIX. Cartas náuticas y publicaciones afectadas por los avisos a los navegantes permanentes del mes de **enero** de 2024.

No. Carta	Nombre	Edición	Escala 1:	Avisos No.
261	Bahía de Cartagena	10ma. Ed. 2021	25.000	031
406	Santa Marta a Cabo San Agustín	3ra Ed. 2011	100.000	031
515	Punta Mulatos a Pasacaballos	2da. Ed. 2020	50.000	029
615	Punta Gigantes a Punta Canoas	4ta. Ed. 2023	50.000	031
805	Canal de Acceso a Bahía Portete	1ra Ed. 2019	10.000	032

Tabla XXX. Cartas náuticas y publicaciones afectadas por los avisos a los navegantes permanentes del mes de **febrero** de 2024.

No. Carta	Nombre	Edición	Escala 1:	Avisos No.
005	Carta General del Caribe Colombiano	5ta. Ed. 2021	1.500.000	055, 059
032 INT 6110	Golfo de Cupica a Bahía de Buenaventura	4ta. Ed. 2021	500.000	040
150	Bahía Málaga	5ta. Ed. 2018	25.000	038, 040
155	Bahía de Buenaventura (Bahía Interna)	5ta. Ed. 2022	25.000	052
246	Puerto Zuñiga	2da. Ed. 2023	20.000	068
261	Bahía de Cartagena	10ma. Ed. 2021	25.000	039, 042, 054, 069
262	Bahía de Cartagena	5ta. Ed. 2023	15.000	039, 042, 054, 069
412	Golfo de Urabá	5ta. Ed. 2019	100.000	055, 059
770	Puerto de Tumaco	9na. Ed. 2023	10.000	043, 057
833	Bahía de Cartagena (Canal de acceso)	7ma. Ed. 2023	5.000	042
879	Bahía Sapzurro	1ra. Ed. 2019	5.000	055

Tabla XXXI. Cartas náuticas y publicaciones afectadas por los avisos a los navegantes permanentes del mes de **marzo** de 2024.

No. Carta	Nombre	Edición	Escala 1:	Avisos No.
003 INT 6000	Bahía de Panamá a Cabo San Francisco	5ta. Ed. 2021	1.200.000	074
031 INT 6105	Golfo de Cupica a Bahía de Buenaventura	4ta. Ed. 2021	500.000	074
109	Aproximación a Bahía Solano	2da. Ed. 2018	25.000	074
150	Bahía Málaga	5ta. Ed. 2018	25.000	075
154	Bahía de Buenaventura (Bahía externa)	5ta. Ed. 2022	25.000	088
155	Bahía de Buenaventura (Bahía Interna)	5ta. Ed. 2022	25.000	088
253	Río Magdalena	11va. Ed. 2023	15.000	079, 087

Tabla XXXII. Cartas náuticas y publicaciones afectadas por los avisos a los navegantes permanentes del mes de **abril** de 2024.

No. Carta	Nombre	Edición	Escala 1:	Avisos No.
003 INT 6000	Bahía de Panamá a Cabo San Francisco	5ta. Ed. 2021	1.200.000	109, 120
031 INT 6105	Golfo de Cupica a Bahía de Buenaventura	4ta. Ed. 2021	500.000	109, 120
109	Aproximación a Bahía Solano	2da. Ed. 2018	25.000	107, 109, 120, 123
154	Bahía de Buenaventura (Bahía externa)	5ta. Ed. 2022	25.000	112, 128



Tabla XXXII. Cartas náuticas y publicaciones afectadas por los avisos a los navegantes permanentes del mes de **abril** de 2024.

No. Carta	Nombre	Edición	Escala 1:	Avisos No.
155	Bahía de Buenaventura (Bahía Interna)	5ta. Ed. 2022	25.000	112, 128
253	Río Magdalena	11va. Ed. 2023	15.000	091, 096, 118
261	Bahía de Cartagena	11va. Ed. 2023	15.000	098, 103, 115, 130
262	Bahía de Cartagena	11va. Ed. 2023	25.000	098, 103, 115, 130
306	Río San Juan a Boca Yurumanguí	2da. Ed. 2019	100.000	120, 125
409	Bajo Tortuguilla a Punta Canoas	3ra. Ed. 2022	100.000	105
615	Punta Gigantes a Punta Canoas	4ta. Ed. 2023	50.000	105

Tabla XXXIII. Cartas náuticas y publicaciones afectadas por los avisos a los navegantes permanentes publicados del mes de **mayo** de 2024.

No. Carta	Nombre	Edición	Escala 1:	Avisos No.
005	El Gran Caribe Colombiano	5ta. Ed. 2021	500.000	157
154	Bahía de Buenaventura (Bahía externa)	5ta. Ed. 2022	25.000	146
155	Bahía de Buenaventura (Bahía Interna)	5ta. Ed. 2022	25.000	134, 146, 155
261	Bahía de Cartagena	11va. Ed. 2023	25.000	136, 139, 141, 145
262	Bahía de Cartagena	5ta. Ed. 2023	15.000	136, 139, 141, 145
412	Golfo de Urabá	4ta. Ed. 2019	100.000	157
515	Bajo Tortuguilla a Punta Canoas	3ra. Ed. 2022	100.000	158
625	Punta Gigantes a Punta Canoas	4ta. Ed. 2023	50.000	157
770	Puerto de Tumaco	9na. Ed. 2023	10.000	135
860	Bahía Turbo	2da. Ed. 2023	7.500	157

Tabla XXXIV. Cartas náuticas y publicaciones afectadas por los avisos a los navegantes permanentes publicados del mes de **junio** de 2024.

No. Carta	Nombre	Edición	Escala 1:	Avisos No.
005	El Gran Caribe Colombiano	5ta. Ed. 2021	500.000	163, 177, 183
007	El Gran Caribe	6ta. Ed. 2020	3.000.000	163, 177, 183
008 INT 4025	Cabo Gracias a Dios a Santa Marta	6ra. Ed. 2018	1.200.000	163, 183
021 INT 4124	Cabo Gracias a Dios a Isla de San Andrés	2da. Ed. 2018	400.000	183
024 INT 4118	Archipiélago de San Blas a Bahía de Cartagena	3ra. Ed. 2020	300.000	163
026 INT 4114	Santa Marta a Punta Gallinas	3ra. Ed. 2021	300.000	177
040	Península de la Guajira	2da. Ed. 2009	250.000	177
154	Bahía de Buenaventura (Bahía externa)	6ta. Ed. 2024	25.000	180
201	Isla de San Andrés	6ta. Ed. 2022	25.000	189
229	Bahía Portete	5ta. Ed. 2019	25.000	184
231	Cabo de la Vela	1ra. Ed. 2000	25.000	184
237	Riohacha	1ra. Ed. 2021	25.000	185
246	Puerto Zúñiga	2da. Ed. 2023	20.000	186



Tabla XXXIV. Cartas náuticas y publicaciones afectadas por los avisos a los navegantes permanentes publicados del mes de junio de 2024.

No. Carta	Nombre	Edición	Escala 1:	Avisos No.
261	Bahía de Cartagena	11va. Ed. 2023	25.000	171, 179, 181, 182
262	Bahía de Cartagena	5ta. Ed. 2023	15.000	171, 179, 181, 182
280	Cabo Tiburón a Isla Terrón de Azúcar	3ra. Ed. 2021	25.000	163, 164
412	Golfo de Urabá	5ta. Ed. 2019	100.000	163, 173
415	Islas de Providencia y Santa Catalina	3ra. Ed. 2017	100.000	183
603	Aproximación a Bahía Portete	4ta. Ed. 2015	50.000	184
611	Ciénaga a Isla Aguja	3ra. Ed. 2017	50.000	186
613	Golfo de Urabá	4ta. Ed. 2019	100.000	167
625	Bahía Colombia	4ta. Ed. 2023	35.000	162
770	Punta Gigantes a Punta Canoas	4ta. Ed. 2023	50.000	160
804	Puerto de Tumaco	9na. Ed. 2023	10.000	188
805	Bahía Turbo	2da. Ed. 2023	7.500	187
822	Ensenada Trebal (Puerto Velero)	2da. Ed. 2022	10.000	167
860	Bahía Turbo	2da. Ed. 2023	7.500	162
879	Bahía de Sapzurro	3ra. Ed. 2019	5.000	163
880	Puerto de San Andrés	2da. Ed. 2022	7.500	189

Tabla XXXV. Cartas náuticas y publicaciones afectadas por los avisos a los navegantes permanentes publicados del mes de julio de 2024.

No. Carta	Nombre	Edición	Escala 1:	Avisos No.
005	El Gran Caribe Colombiano	5ta. Ed. 2021	500.000	222
007	El Gran Caribe	6ta. Ed. 2020	3.000.000	210
008 INT 4025	Cabo Gracias a Dios a Santa Marta	6ra. Ed. 2018	1.200.000	193
020 INT 4126	Pedro Bank a Isla Cayos de Quitasueño	2da. Ed. 2018	400.000	196
109	Aproximación a Bahía Solano	2da. Ed. 2018	25.000	196
150	Bahía Málaga	6ta. Ed. 2018	25.000	196
155	Bahía de Buenaventura (Bahía interna)	6ta. Ed. 2024	25.000	214
201	Isla de San Andrés	6ta. Ed. 2022	25.000	212
215	Isla Cayos de Quitasueño (sector norte)	2da. Ed. 2018	25.000	203
227	Bahía Honda	2da. Ed. 2024	20.000	196
231	Cabo de la Vela	2da. Ed. 2024	25.000	192
253	Río Magdalena	11va. Ed. 2023	15.000	196
261	Bahía de Cartagena	11va. Ed. 2023	25.000	204, 206, 207
262	Bahía de Cartagena	5ta. Ed. 2023	15.000	220, 2214, 224, 226
308	Cabo Tiburón a Isla Terrón de Azúcar	2da. Ed. 2021	100.000	212
416	Isla Cayos de Quitasueño	2da. Ed. 2018	100.000	204
520	Isla Gorgona	2da. Ed. 2020	50.000	194
612	Aproximación a Barranquilla	4ta. Ed. 2023	50.000	192



Tabla XXXV. Cartas náuticas y publicaciones afectadas por los avisos a los navegantes permanentes publicados del mes de **julio** de 2024.

No. Carta	Nombre	Edición	Escala 1:	Avisos No.
710	Bahía Interior de Solano	1ra. Ed. 2017	10.000	196
880	Puerto de San Andrés	2da. Ed. 2022	7.500	214, 220, 224, 226
885	Bahía de Santa Catalina	2da. Ed. 2021	5.000	194

Tabla XXXVI. Cartas náuticas y publicaciones afectadas por los avisos a los navegantes permanentes publicados del mes de **agosto** de 2024.

No. Carta	Nombre	Edición	Escala 1:	Avisos No.
154	Bahía de Buenaventura (Bahía externa)	6ta. Ed. 2024	25.000	229, 234
155	Bahía de Buenaventura (Bahía interna)	6ta. Ed. 2024	25.000	229, 233, 234
246	Puerto Zúñiga	2da. Ed. 2023	20.000	237
255	Archipiélago Islas del rosario	3ra. Ed. 2022	25.000	249
261	Bahía de Cartagena	11va. Ed. 2023	25.000	241, 246, 247
262	Bahía de Cartagena	5ta. Ed. 2023	15.000	241, 246, 247
409	Bajo Tortuguilla a Punta Canoas	3ra. Ed. 2022	100.000	249
412	Golfo de Urubá	5ta. Ed. 2024	100.000	250
625	Bahía Colombia	5ta. Ed. 2023	35.000	250
833	Bahía de Cartagena (Canal de Acceso)	7ma. 2023	5 000	246

Tabla XXXVII. Cartas náuticas y publicaciones afectadas por los avisos a los navegantes permanentes publicados del mes de **septiembre** de 2024.

No. Carta	Nombre	Edición	Escala 1:	Avisos No.
032 INT 6110	Bahía de Buenaventura a Bahía Ancón de Sardinas	4ta. Ed. 2021	500.000	261
150	Bahía Málaga	6ta. Ed. 2018	25.000	261
154	Bahía de Buenaventura (Bahía externa)	6ta. Ed. 2024	25.000	260
229	Bahía Portete	5ta. Ed. 2019	25.000	254
253	Río Magdalena (Bocas de Ceniza - Puente Lureano Gómez)	12va. Ed. 2024	15.000	266
254	Río Magdalena (Puente Lureano Gómez a Puerto Pimsa)	5ta. Ed. 2023	15.000	267
261	Bahía de Cartagena	11va. Ed. 2023	25.000	262, 263
262	Bahía de Cartagena	5ta. Ed. 2023	15.000	262, 263
306	Río San Juan a Boca Yurumanguí	2da. Ed. 2019	100.000	261
408	Punta Canoas a Puerto Colombia	2da. Ed. 2022	100.000	270
409	Bajo Tortuguilla a Punta Canoas	3ra. Ed. 2022	100.000	270
611	Ciénaga a Isla Aguja	3ra. Ed. 2017	50.000	265
625	Bahía Colombia	4ta. Ed. 2023	35.000	253
804	Bahía de Santa Marta	5ta. Ed. 2022	10.000	265
805	Canal de Acceso a Bahía Portete	1ra. Ed. 2019	10.000	254
860	Bahía Turbo	2da. Ed. 2023	7.500	253



Tabla XXXVIII. Cartas náuticas y publicaciones afectadas por los avisos a los navegantes permanentes publicados del mes de **octubre** de 2024.

No. Carta	Nombre	Edición	Escala 1:	Avisos No.
109	Aproximación a Bahía Solano	2da. Ed. 2018	25.000	302
229	Bahía Portete	2ta. Ed. 2024	25.000	278
261	Bahía de Cartagena	11va. Ed. 2023	25.000	272, 273, 274, 281, 296
262	Bahía de Cartagena	5ta. Ed. 2023	15.000	272, 273, 274, 296
409	Bajo Tortuguilla a Punta Canoas	3ra. Ed. 2022	100.000	281
615	Punta Gigantes a Punta Canoas	4ta. Ed. 2023	50.000	281
710	Bahía Interior de Solano	1ra. Ed. 2017	10.000	302

Tabla XXXIX. Cartas náuticas y publicaciones afectadas por los avisos a los navegantes permanentes publicados del mes de **noviembre** de 2024.

No. Carta	Nombre	Edición	Escala 1:	Avisos No.
003 INT 6000	Bahía de Panamá a Cabo San Francisco	6ta. Ed. 2024	1.200.000	339
032	Bahía de Buenaventura a Bahía Ancón de Sardinas	4ta. Ed. 2021	500.000	320
154	Bahía de Buenaventura (Bahía externa)	6ta. Ed. 2024	25.000	327
155	Bahía de Buenaventura (Bahía interna)	6ta. Ed. 2024	25.000	314, 327
253	Río Magdalena (Bocas de Ceniza – Puente Laureano Gómez)	12va. Ed. 2024	15.000	332, 338
261	Bahía de Cartagena	11va. Ed. 2023	25.000	310, 311, 322, 328
262	Bahía de Cartagena	5ta. Ed. 2023	15.000	310, 311, 322, 328
310	Punta Isla de Cascajal a Río Mataje	4ta. Ed. 2020	100.000	316
520	Isla Gorgona	2da. Ed. 2020	50.000	317
603	Aproximación a Bahía Portete	5ta. Ed. 2024	50.000	333
618	Golfo de Morrosquillo	3ra. Ed. 2012	50.000	331

Tabla XL. Cartas náuticas y publicaciones afectadas por los avisos a los navegantes permanentes publicados del mes de **diciembre** de 2024.

No. Carta	Nombre	Edición	Escala 1:	Avisos No.
031 INT 6110	Golfo de Cupica a Bahía de Buenaventura	4ta. Ed. 2021	500.000	366
040	Península de La Guajira	3ra. Ed. 2024	250.000	368
143	Aproximación a Tumaco	1ra. Ed. 2019	25.000	357
154	Bahía de Buenaventura (Bahía externa)	6ta. Ed. 2024	25.000	366
155	Bahía de Buenaventura (Bahía interna)	6ta. Ed. 2024	25.000	356
261	Bahía de Cartagena	11va. Ed. 2023	25.000	345, 351, 358
262	Bahía de Cartagena	5ta. Ed. 2023	15.000	345, 351, 358
306	Río San Juan a Boca Yurumanguí	2da. Ed. 2019	100.000	366
308	Punta Coco a Isla Barrera	2da. Ed. 2021	100.000	355
403	Cabo de la Vela a Punta Gallina	2da. Ed. 2024	100.000	367
770	Puerto de Tumaco	2na. Ed. 2023	10.000	357



5. Avisos temporales vigentes

5.1 Avisos temporales vigentes mar Caribe colombiano

Tabla XII. Avisos temporales vigentes mar Caribe colombiano.

Aviso No.	Fecha de la Novedad	Ubicación	Nombre	Novedad	Fuente
002	09/01/2024	Bahía Portete, Puerto Nuevo	Boya 14	Fuera de posición.	SEMAC
092	03/04/2024	Puerto Bolívar	Boya 15	Suprimir	SEMAC
108	14/04/2024	Bahía de Cartagena	Boya Especial Soc. Mardique S.A.	Insertar	SEMAC
111	16/04/2024	Isla Cayos de Roncador	Faro Isla Cayos de Roncador	Suprimir luz	SEMAC
115	17/4/2024	Bahía de Cartagena	Boya No.8 Puerto Bahía	Suprimir luz	SEMAC
174	21/06/2024	Bahía de Cartagena, Sociedad Portuaria Regional Cartagena (SPRC)	Boya No.05 SP. Dique S.A.	Suprimir	SEMAC
215	22/7/2024	Bahía de Cartagena, Zona de Fondeo Golfo	Boya especial 5 Golfo	Suprimir	SEMAC
243	16/8/2024	Isla de Providencia	Boya 6	Suprimir luz	SEMAC
269	24/9/2024	Isla Cayos de Serranilla	TETHYS II	A la deriva	Estación_control
276	1/10/2024	Bahía de Cartagena	Boya EI	Suprimir	SEMAC
277	2/10/2024	Puerto Brisa	Luz de sector	Suprimir luz	SEMAC
282	8/10/2024	Isla de San Andrés	Boya de peligro aislado	Suprimir luz	SEMAC
283	9/10/2024	Isla de Providencia y Santa Catalina	Boya 12	Suprimir luz	SEMAC
290	17/10/2024	Isla de San Andrés	Boya 20	Suprimir luz	SEMAC
291	17/10/2024	Aproximación Isla de Providencia	Faro Low Cay	Suprimir luz	SEMAC
304	30/10/2024	Bahía de Cartagena	Boya Amarre EGUC No.03	Suprimir	SEMAC
307	3/11/2024	Archipiélago de San Andrés, Providencia y Santa Catalina	Faro Cayo Bolívar	Suprimir luz	SEMAC
324	12/11/2024	Isla de Providencia	Faro Isla de Providencia	Suprimir luz	SEMAC
330	19/11/2024	Isla de Providencia	Faro Isla de Providencia	Suprimir	SEMAC
340	3/12/2024	Península de la Guajira	Faro Punta Gallinas	Suprimir luz	SEMAC
343	4/12/2024	Bahía de Cartagena	Boya Algranel 1	Mover	SEMAC
344	5/12/2024	Golfo de Morrosquillo	Boya de amarre EGUV-CP09	Suprimir	SEMAC
348	6/12/2024	Bahía de Cartagena	Boya 33	Sustituir	SEMAC
014	16/01/2024	Bahía de Cartagena	Boya especial Afinia	Insertar	SEMAC

5.2 Avisos temporales vigentes Océano Pacífico colombiano

Tabla XIII. Avisos temporales vigentes Océano Pacífico colombiano.

Aviso No.	Fecha de la Novedad	Ubicación	Nombre	Novedad	Fuente
071	01/03/2024	Bahía de Buenaventura	Luz de sector Arrieral 1	Suprimir luz	SEMAP
102	11/04/2024	Isla Carauma a Punta Mulatos, sector Bazán	Boya 1	Suprimir luz	SEMAP
116	17/04/2024	Bocana de Amarales	Boya 2	Suprimir luz	SEMAP
132	08/05/2024	Timbiquí	Boya de aguas seguras	Fuera de posición	SEMAP
147	24/05/2024	Bahía de Buenaventura, canal de acceso a TCBUEN S.A.	Boya 33	Fuera de posición	SEMAP



Tabla XLII. Avisos temporales vigentes Océano Pacífico colombiano.

Aviso No.	Fecha de la Novedad	Ubicación	Nombre	Novedad	Fuente
150	27/05/2024	Guapi	Obstrucción	Adicionar	SEMAP
298	24/10/2024	Sanquianga	Boya de aguas seguras	Suprimir luz	SEMAP
175	22/06/2024	Arusí	Boya de aguas seguras	Suprimir luz	SEMAP
255	3/9/2024	Guapi	Obstrucción	Insertar	Guapi
015	17/01/2025	Bahía de Buenaventura	Boya 17	Fuera de posición	SEMAP
020	28/01/2025	Tumaco	Boya 3	Suprimir	SEMAP

Avisos temporales publicados hasta el 31 de diciembre de 2024.

5. Contactos

Para una mayor descripción acerca de los avisos a los navegantes publicados, consulte el sitio web del CIOH-Dimar: [Avisos a los Navegantes](#)

Comentarios, información y sugerencias:

En caso de reporte de novedades, sugerencias para avisos a los navegantes pueden escribir al correo electrónico: nautica@dimar.mil.co







**Ministerio de Defensa Nacional
Dirección General Marítima**

Centro de Investigaciones Oceanográficas
e Hidrográficas del Caribe
Cartagena de Indias, D.T. y C.

www.dimar.mil.co
[Http://cioh.dimar.mil.co](http://cioh.dimar.mil.co)



@DimarColombia